


DER DIAMANT DER ALPEN.  
GURGL.

## ÖTZTAL GURGL

### ORTSINFORMATION SOMMER RESORT INFORMATION SUMMER



- Information
- Parkplatz
- Gondelbahn
- Restaurant
- Hütte, bewirtschaftet
- Kapelle | Kirche
- Panorama | Aussichtspunkt | Ausblickplattform
- Top Mountain Crosspoint
- Reiten
- Hängebrücke
- Archäologische Fundstelle
- Klettergarten
- Landesplatz Piccad
- Stempelstelle
- Themenweg
- Ötztal Trek
- NATURPARK ÖTZTAL
- Auszeichnung Bergwege Gütesiegel
- Wasserläufer
- Bushaltestelle
- Parkgarage
- Sessellift
- Kaffee/Bar
- Ortszentrum
- Timmelsjoch-Hochalpenstrasse
- Top Mountain Star
- Skiplatz
- Tennis
- Museum
- Klettersteig
- Bergführer
- Geocaching
- Gurgl Carat
- ES Ötztal-wanderweg
- Wanderweg leicht
- Wanderweg mittel
- Wanderweg schwer

## WANDERPASS | HIKING PASS

Sichern Sie sich Ihre persönliche Wandernadel in Bronze, Silber oder Gold, indem Sie bei Ihren Wandertouren Stempel sammeln.

**STEMPELSTELLEN**  
Wurmkogel, Königsjoch, Apere Ferwalljoch, Gaisbergferner, Rotmoosferner, Seelenferner, Hangarer, Langtalferner, Lehnerkar, Gurgler Scharht, Nederee, Zirmkogel und auf allen bewirtschafteten Hütten.

Secure your personal Hiking Badge in bronze, silver or gold by collecting several stamps along your hiking tour routes.

**STAMP SITES**  
Wurmkogel, Königsjoch, Apere Ferwalljoch, Gaisbergferner, Rotmoosferner, Seelenferner, Hangarer, Langtalferner, Lehnerkar, Gurgler Scharht, Nederee, Zirmkogel. And at all serviced mountain huts.

## ALPINCENTER OBERGURGL

Sie möchten mit sicherem Tritt Ihre eigenständigen Fähigkeiten verbessern? Unser aktuelles Kursprogramm hilft Ihnen Ihr Ziel zu erreichen. Mehr dazu finden Sie online.

Would you like to improve your surefooted hiking skills and enhance your stamina? Our made to measure Alpine Program can help you. More details are available online.

**KONTAKT | CONTACT**  
Gurglerstraße 118 | 6456 Gurgl | Austria | T +43 (0) 5256 6205  
info@alpincenter-obergurgl.com | www.alpincenter-obergurgl.com



## GURGL CARAT

Das neue Kongress- und Eventzentrum Gurgl Carat im Herzen von Obergurgl begeistert seit Jänner 2020 mit außergewöhnlichem Design und modernster Technik. Die architektonische Gestaltung in der charakteristischen Form eines geschliffenen Diamanten ist eine Hommage an die Destination Gurgl, den „Diamant der Alpen“. Bis zu 520 Wissenschaftler, Manager und Kulturinteressierte finden im Gurgl Carat inmitten der Tiroler Bergwelt bei Konferenzen, Tagungen, Workshops, Konzerten oder regionalen Events Inspiration und neue Ideen.

Mit Ötztal Tourismus und der Universität Innsbruck sowie der Gemeinde Sölden als Betreiber des Gurgl Carat bietet sich ein erstklassiger Mehrwertservice für Kunden und Partner aus den Bereichen Wissenschaft und Forschung, Wirtschaft und Kultur.

The new „Gurgl Carat – Congress and Events“ in the heart of Obergurgl excites with its exceptional design and state-of-the-art technology since January 2020. The architectural design in the characteristic shape of a diamond is an homage to the destination Gurgl, the „Diamond of the Alps“. Up to 520 scientists, managers and people interested in culture find inspiration and new ideas in the Tyrolean mountains at conferences, meetings, workshops, concerts or regional events in the Gurgl Carat.

With Ötztal Tourismus and the University of Innsbruck as well as the municipality of Sölden as operators the Gurgl Carat offers a first-class service for customers and partners from science and research, business and culture.



## WANDERPROGRAMM | HIKING PROGRAM

Jeweils von Sonntag bis Freitag (6 Tage pro Woche) stehen pro Tag 2 unterschiedliche Wanderungen zur Auswahl. Unsere geprüften Wander- und Bergführer begleiten Anfänger und Fortgeschrittene unter anderem auf diesen Touren.  
From Sunday to Friday (6 days per week) you can choose between 2 daily hikes for beginners and advanced, guided by certified hiking experts.

**SCHMUGGLERWANDERUNG**  
5 h | schwer/difficult  
3.000 ft / 2.500 ft / 2.000 ft / 1.500 ft

Von Hochgurgl über das Königsjoch (2.825 ft) zur Glanegg Alm (Südtirol), Busfahrt über das Timmelsjoch retour.  
From Hochgurgl via Königsjoch (2.825 ft) to Glanegg Alm (Südtirol), bus ride back across Timmelsjoch Pass.

**GLETSCHER (ER)LEBEN (NATURPARK WANDERUNG)**  
5 h | mittel/intermediate  
3.000 ft / 2.500 ft / 2.000 ft / 1.500 ft

Die Aussicht auf 21 vorgeschützte Dreitausender ist der Lohn für diesen Wanderanstieg ins Hochgebirge. Über den „Hohe Mut Sattel“ zum Rotmoosgletscher, Abstieg zur Schönwieshütte und zurück nach Gurgl über den geschützten Zirbenwald.  
A high-Alpine hiking tour rewarded with picture-book views of 21 glacier-topped peaks higher than 3000 meters. Via „Hohe Mut“ saddleback to Rotmoos glacier, descent to Schönwieshütte and back to Gurgl through the protected Stone Pine Forest.

**LEBENS(T)RÄUME ENTDECKEN (NATURPARK WANDERUNG)**  
5 h | mittel/intermediate  
3.000 ft / 2.500 ft / 2.000 ft / 1.500 ft

Unterwegs im Naturpark Ötztal auf der „Seenplatte“, vorbei an hochalpinen Gewässern weit oberhalb des Talbodens. Abstieg zur Lenzenalm & retour nach Gurgl.  
Fabulous Ötztal Nature Park hike to „Seenplatte“ lake area, past Alpine waters high above the valley floor. Descent to Lenzenalm and back to Gurgl.

**3000ER ERLEBNIS ZUM HANGERER (3.020 M)**  
5,5 h | schwer/difficult  
3.000 ft / 2.500 ft / 2.000 ft / 1.500 ft

Auffahrt mit der Hohe Mut Bahn zur Mittelstation. Von dort wandert man zur Schönwieshütte und Aufstieg auf den Hangarer.  
Uphill gondola ride with Hohe Mut Bahn to the middle station. Hiking tour towards Schönwieshütte and ascent to Hangarer peak.

**GRANATENWANDERUNG INS GAISBERGTAL**  
4 h | leicht/easy  
3.000 ft / 2.500 ft / 2.000 ft / 1.500 ft

Wanderung durch das wunderschöne Gaisbergtal mit Suche nach Ötztaler Almandingarnen. Weiter über den Weisatz zur Bergstation der Hohe Mut Bahn und Rückfahrt ins Tal.  
Walking tour through marvelous Gaisberg valley in search of Ötztal almandine garnets. Across Mutsattel saddleback to Hohe Mut Bahn top station, gondola ride down to the valley.

**ZIRBENALDWEG**  
2 h | leicht/easy  
3.000 ft / 2.500 ft / 2.000 ft / 1.500 ft

Ungewöhnliche Blickwinkel, eindrucksvolle Perspektiven und faszinierende Geschichten rund um das Naturdenkmal Zirbenwald neu entdecken und mit allen Sinnen erleben.  
Discover new and outstanding points of view, awe-inspiring perspectives and capturing stories about the Stone Pine Forest. Explore this unique nature treasure with all senses.

**KOSTEN WANDERPROGRAMM | HIKING PROGRAM RATES**  
€ 9,00 Erwachsene/adults | € 6,00 Kinder/children  
Die Wanderungen können vor Ort kostenpflichtig gebucht werden.  
Für Inhaber der Ötztal Premium Card ist das Wanderprogramm inkludiert.  
Hiking tours can be booked and paid on-site.  
The hiking program is free of charge for Ötztal Premium Card holders.

## TARIFE SOMMER 2020 | RATES SUMMER 2020

	Erwachsene adults	Kinder kids
<b>HOHE MUT BAHN</b> BERG- UND TALFAHRT UP AND DOWNHILL RIDE		
Hohe Mut Bahn I & II beide Teilstrecken   both sections	€ 22,00	€ 13,00
Hohe Mut Bahn I nur 1. Teilstrecke   only 1st section	€ 9,00	€ 5,00
Hohe Mut Bahn II nur 2. Teilstrecke   only 2nd section	€ 16,00	€ 9,00
<b>BERGFABRT UPHILL RIDE</b>		
Hohe Mut Bahn I & II beide Teilstrecken   both sections	€ 14,00	€ 8,00
Hohe Mut Bahn I nur 1. Teilstrecke   only 1st section	€ 6,00	€ 4,00
Hohe Mut Bahn II nur 2. Teilstrecke   only 2nd section	€ 10,00	€ 6,00
<b>TALFAHRT DOWNHILL RIDE</b>		
Hohe Mut Bahn I & II beide Teilstrecken   both sections	€ 14,00	€ 8,00
Hohe Mut Bahn I nur 1. Teilstrecke   only 1st section	€ 6,00	€ 4,00
Hohe Mut Bahn II nur 2. Teilstrecke   only 2nd section	€ 10,00	€ 6,00

26.06. – 06.09.2020 | Täglich von 9:00 – 16:00 Uhr geöffnet | Daily from 9:00 am to 4:00 pm open

## HÜTTEN UND ALMEN | HUTS AND PASTURES

**HOHE MUT ALM (2.670 M)**  
Die Sonnenterrasse & der Panoramablick auf 21 Dreitausender & ein Dutzend Gletscher lädt zum kulinarischen Genuss ein.  
Sun-kissed terrace & panoramic view of 21 peaks beyond 3000 ft & a dozen glaciers coupled with culinary delights.  
T +43 (0) 5256 6260 551 | hohemutalm@gesellschaft.at

**SCHÖNWIESHÜTTE (2.270 M)**  
Am Eingang des Rotmoostals wurden Moderne & Tradition zu einem Platz der Ruhe & Gemütlichkeit kombiniert.  
At the entrance to Rotmoostal you find a place deeply rooted in tradition, combined with a peaceful and homely ambience.

**RAMOLHAUS (3.006 M)**  
Einzigartiger Ausblick auf den Talschluss und die Gurgler Gletscherwelt. Ab Gurgl ca. 4 h.  
Unique view of the valley's rear end and the Gurgl glacier world. Approx. 4 hours from Gurgl.  
T +43 (0) 5256 6265 560 | info@edelweiss-gurgl.com

**TOP MOUNTAIN STAR (3.030 M)**  
Einzigartige Panoramabar mit grenzenlosem 360° Ausblick. Gesicherten Gipfelsteig – nur 15 min. zum Wurmkogel (3.082 ft). Di, Do & Fr geöffnet.  
Superb Panorama Bar offering uninterrupted 360° vistas. Secured footpath – 15 min from Wurmkogel peak (3082 ft). Open Tue, Thu & Fri.  
T +43 (0) 5256 6265 560 | tophotel@tophochgurgl.com

**ZIRBEN ALM (2.004 M)**  
Die Zirben Alm liegt in ruhiger Lage direkt am Eingang des Zirbenwalds, Sonnenterrasse & Tiroler Spezialitäten.  
Zirben Alm nestles in a peaceful setting at the entrance to the Stone Pine Forest. Sunny terrace and fine Tirolean specialties.  
T +43 (0) 5256 6332 | info@zirbenalm.at

**LANGTALRECKHÜTTE (2.430 M)**  
Am Ende des Langtals mit herrlichem Ausblick auf den Gurgler Gletscher.  
At the rear end of Langtal valley, offering splendid views of Gurgl's glacier world.  
T +43 (0) 664 5268 655

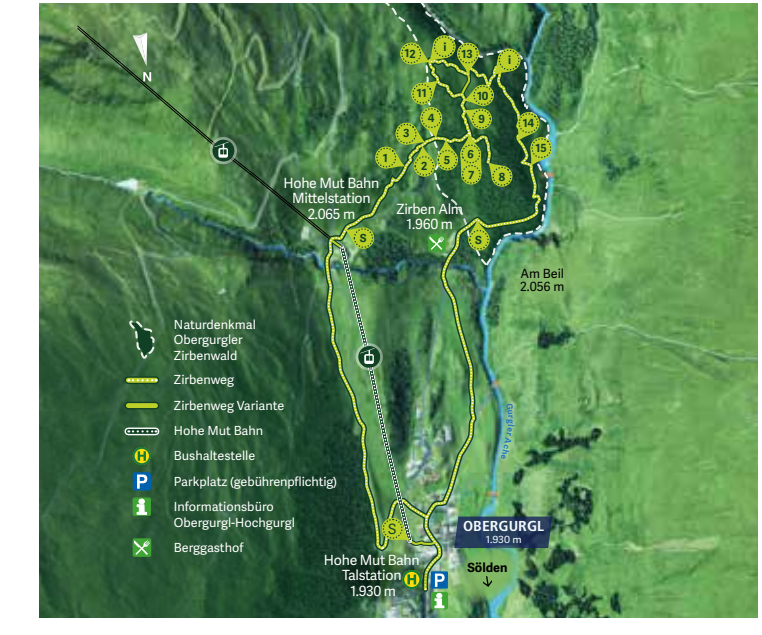
**DOWNHILL GRILL (1.780 M)**  
Tiroler Köstlichkeiten und hervorragende Steakvariationen gibt es im Downhill Grill bei der Talstation der Hochgurgelbahnen. Di, Do & Fr geöffnet.  
Tirolean delights and a fine choice of steaks at the Downhill Grill next to the base station of Hochgurgl mountain gondola. Open Tue, Thu & Fri.  
T +43 (0) 5256 6265 564 | tophotel@tophochgurgl.com



## ERLEBNISPFAD ZIRBENWALD PINE FOREST THEMETRAIL

VON BLICKEN UND PERSPEKTIVEN  
Ungewöhnliche Blickwinkel und eindrucksvolle Perspektiven nehmen Sie mit auf eine spannende Reise durch den Obergurgler Zirbenwald. Hier können Sie faszinierende Geschichten rund um das Naturdenkmal Obergurgler Zirbenwald neu entdecken und mit allen Sinnen erleben.

VISTAS AND PERSPECTIVES  
Stunning views from a different point and fabulous perspectives await you on this exciting walk through Obergurgl's Stone Pine Forest. Enjoy interesting stories about the ancient Stone Pine Forest, a nature treasure in Obergurgl, and experience unspoil nature with all senses.



## NATURPARK INFOPUNKT HOHE MUT | NATURE PARK HOHE MUT INFO POINT

Erleben Sie eine naturkundliche Ausstellung der Sonderklasse. Auf der 2670 ft hoch gelegenen Hohe Mut Alm mit attraktivem Blick zu den mächtigen Gletschern des Rotmoos- und Gaisbergtales erfahren Sie Bermerkenswertes über das Leben in und am Gletscher, den allseits spürbaren Klimawandel und die jahrzehntelange, hochalpine Forschung im Tal. Die 2-sprachige, interaktive Ausstellung zeigt auf 135 m² ausgewählte Exponate zur hochalpinen Tier- und Pflanzenwelt, erklärt die bunte Vielfalt der Gurgler Steine und lässt Sie das Gletscherheil hautnah spüren.

A true highlight of natural history. The special exhibition on 135 m² displays varied Alpine themes at Hohe Mut Alm (2670 ft) offering awesome panoramic views of the Rotmoostal and Gaisberg glacier areas. Here you get to know more about the glacier as a natural habitat, imminent climate change and glacier research deeply rooted in the valley's history over the last decades. The exhibition in two languages focuses on a selection of high Alpine animals and plants, explains the wide range of stones in and around Obergurgl and gives an insight into the eternal glacier ice.

**KONTAKT | CONTACT**  
Infopunkt naturpark-öetztal.at | www.naturpark-öetztal.at  
Geöffnet: 26.06. – 06.09.2020 | 9:00 – 16:00 Uhr  
Eintritt: Kostenlos  
Open Daily: 26.06. – 06.09.2020 | 9:00 am – 4:00 pm  
ADMISSION: free





# VERANSTALTUNGEN | EVENTS

- 05.07.2020**  
HÖHENRAUSCH 11  
Weinverkostung der Winzer Martin Scheiber & Hannes Reh – Hohe Mut Alm.  
HÖHENRAUSCH 11  
Wine tasting with the vintners Martin Scheiber & Hannes Reh – Hohe Mut Alm.
- 16.07. – 03.08.2020**  
41. INTERNATIONALE ÖTZTALER KULTURWOCHE  
Singen, Jodeln, Musizieren, Tanzen der Volkshochschule Hamburg werden in div. Aufführungen, Konzerten & Ausstellungen während der Kulturwochen dargeboten. Termine lt. Aushang vor Ort.
- 41<sup>st</sup> INTERNATIONAL ÖTZTAL CULTURE WEEKS**  
Singing, yodeling, playing music, dancing presented by „Volkshochschule Hamburg“. Performances, concerts, exhibitions are scheduled during the Culture Weeks held. Dates as posted on site.

- 05.08. + 12.08. + 19.08. + 26.08. + 02.09.**  
SONNENAUFANGSAHRT ZUR HOHE MUT ALM, 2.670 M  
Auffahrt mit der Hohe Mut Bahn ab 6:00 Uhr (variabel – je nach Sonnenaufgangszeit). Anschließend rustikales Frühstück auf der Hohe Mut Alm. Anmeldung erforderlich.
- SUNRISE GONDOLA RIDE TO HOHE MUT ALM, 2670 M**  
Uphill ride on Hohe Mut Gondola from 6:00 am (exact time depends on sunrise). Followed by rustic mountain breakfast at Hohe Mut Alm. Advance booking required.

- 02.08.2020**  
ÖTZTALER GLETSCHERFLOHMARSCH  
Hochalpiner Wanderbewerb von Gurgl über das Ramoljoch nach Vent.  
ÖTZTAL GLACIER FLEA HIKE  
High Alpine hiking competition from Gurgl via Ramoljoch to Vent.

- 14. – 16.08.2020**  
ALPENLÄNDISCHER HANDWERKS- UND SCHMANKERL MARKT  
Öztal Handwerker und lokale Wirte bieten Selbstgemachtes und Traditionelles zum Verkauf und zur Verkostung an.  
ALPINE CRAFTS AND SPECIALITY MARKET  
Traditional Ötztal craftsmen and local innkeepers selling homemade items and delights.

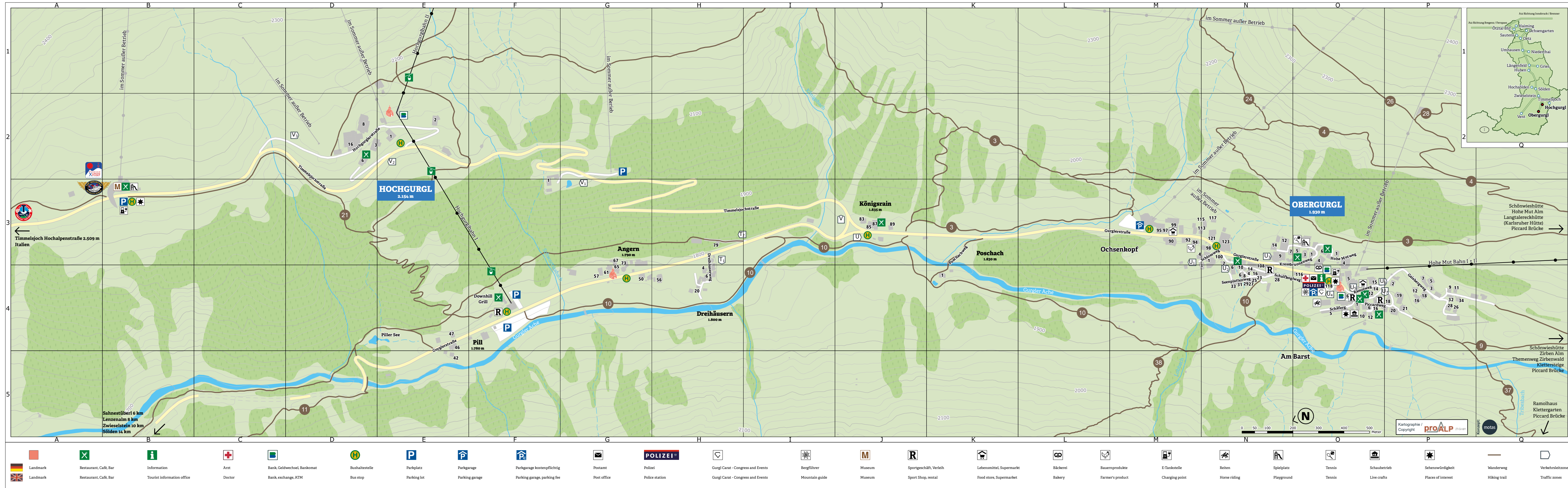
- 15.08.2020**  
GURGLER SÄNGERFEST  
Sommerfest des Männer-Gesangsverein Gurgl mit Platzkonzert.  
GURGL SINGERS FESTIVAL  
Summer festival of the Gurgl Men's Choir and open-air concert.

- 16.08.2020**  
FRÜHSCHOPPEN  
mit der „HuaBer Böhmischn“ auf der Hohe Mut Alm.  
PRE-LUNCH BRASS CONCERT  
Featuring „HuaBer Böhmischn“ at Hohe Mut Alm.

- 23.08.2020**  
SCHÖNWIESER KIRCHTAG  
Ski Club & Bergfest auf der Schönwieshütte mit Bergmesse & Live-Musik.  
SCHÖNWIES PARISH FAIR  
Ski Club & Mountain Fest at the Schönwieshütte, mountain mass & live music.

- 28.08.2020**  
KLANGWELT BERGE VON & MIT HEINZ ZAK  
im Gurgl Carat. Foto-Multivisionsshow mit Live-Musik Begleitung.  
WORLD OF MOUNTAIN SOUNDS BY HEINZ ZAK  
Gurgl Carat. Photo & multivision show accompanied by live music.

- 09. & 10.07.2021**  
GLETSCHER TRAILRUN  
Das Trailrunning Event im Diamant der Alpen. Freitag: Night-Sprint zum Top Mountain Star. Samstag: 42 km, 21 km, 10 km & Kinder- & Jugendlauf.  
GLACIER TRAIL RUN  
A trail running event at the Diamond of the Alps. Friday: Night Sprint to Top Mountain Star. Saturday: 42 km, 21 km, 10 km & Kids & Youth Run.



## TOP MOUNTAIN CROSSPOINT & MOTORCYCLE MUSEUM

Am Fuße der Timmelsjoch-Hochalpenstraße auf 2.175 In gelegen vereint der Top Mountain Crosspoint das höchstgelegene Motorradmuseum Europas, die Talstation der Kirchenkar-Gondelbahn, die Maststation, sowie ein modernes Bedienungsrestaurant mit großer Sonnenterrasse und Kinderspielfeld.

Das Motorradmuseum in Europa. Auf 3.000 m<sup>2</sup> werden über 320 klassische Motorräder und außergewöhnliche Autos und deren Geschichte präsentiert. Aktuelle Sonderausstellung: Indian Motorcycle.  
Eintritt: € 10,00/Person, freier Eintritt mit der Ötztal Premium & Ötztal Card

The Top Mountain Crosspoint nestles in the foothills of the Timmelsjoch-High Alpine-Road at 2175 In. The building comprises Europe's highest Motorcycle Museum, the base station of Kirchenkar Mountain Gondola, the Road Toll Station, a top modern Restaurant with table service, sunny terrace and playground.

Europe's unrivaled Motorcycle Museum. More than 320 classic motorbikes and unique cars plus their lively history on a 3000 m<sup>2</sup> exhibition area. Current special exhibition: Indian Motorcycle  
Admission: € 10,00/person, free for Ötztal Premium & Ötztal Card holders

**KONTAKT | CONTACT**  
M +43 (0) 664 8811 7164  
crosspoint@tophochgurgl.com | www.crosspoint.tirol  
Öffnungszeiten: Mo – So von 9:00 – 17:30 Uhr  
(Ende Mai – November, je nach Schneelage)  
Opening Times: Mon – Sun 9:00 am – 5:30 pm  
(late May – November, depending on snow conditions)

## TIMMELSJOCH-HOCHALPENSTRASSE

Das geheime Tor zum Süden. In mehr als 60 Kurven schlingelt sich die Passstraße majestätisch auf über 2.500 In hinauf zum höchsten Passübergang der Ostalpen. Spektakuläre Aussichtspunkte begleiten Sie aus dem Tiroler Ötztal nach Südtirol.

**TARIFE MAUT**

PKW einfach: € 17,00	PKW hin & retour: € 24,00
Motorrad einfach: € 15,00	Motorrad hin & retour: € 21,00

**DIE „TIMMELSJOCH ERFAHRUNG“ 5 STATIONEN – 1 ERLEBNIS**  
An mehreren Haltepunkten informieren Architektur-Skulpturen den Reisenden über Natur, Geschichte, Kultur, Gesellschaft und Wirtschaft der Region und erweitern seinen Horizont. Erkunde die Stationen und mach' „Die Timmelsjoch Erfahrung“.

1. „PASSMUSEUM“, Timmelsjoch
2. „GRANAT“, Moos im Passeier
3. „STEG“, Hochgurgl
4. „SCHMUGGLER“, Timmelsbachbrücke
5. „FERNRÖHR“, Scheibkopf

**KONTAKT**  
T +43 (0) 5256 6240 | www.timmelsjoch.com  
Täglich geöffnet von 7:00 – 20:00 Uhr  
(Ende Mai – November, je nach Schneelage)

## TIMMELSJOCH-HIGH-ALPINE-ROAD

The secret gate to the South. Pass road with more than 60 spectacular switchbacks leading up to an altitude of 2500 In, the Eastern Alps highest pass. Fantastic vantage points and uninterrupted panoramic views accompany you from Tirol's Ötztal to South Tirol.

**ROAD TOLL RATES**

Car, one way: € 17,00	Car, return ride: € 24,00
Motorbike, one way: € 15,00	Motorbike, return ride: € 21,00

**„TIMMELSJOCH DRIVE“ 5 STATIONEN – A UNIQUE EXPERIENCE**  
At several stopping places the traveler can admire architectural sculptures providing detailed information on the region's nature, history, culture, society and economy. The unique „Timmelsjoch Drive“ opens up new dimensions at the following stations:

1. „PASS MUSEUM“, Timmelsjoch
2. „GRANET“, Moos im Passeier
3. „FOOTPATH“, Hochgurgl
4. „SMUGGLER“, Timmelsbach Bridge
5. „TELESCOPE“, Scheibkopf

**CONTACT**  
T +43 (0) 5256 6240 | www.timmelsjoch.com  
Open daily 7:00 am – 8:00 pm  
(late May – November, depending on snow)

## KLETTERSTEIGE & KLETTERGÄRTEN

**KLETTERSTEIG ZIRBENWALD**  
Ein Klettererlebnis für die ganze Familie. Der eher einfache Steig hat lediglich eine Stufe C (welche mit einer Umgehung entschärft wurde), ansonsten durchwegs in den Schwierigkeitsstufen A und B gehalten bietet dieser Steig auch einen angenehmen Zu- und Abstieg durch den naturschutzten Zirbenwald.  
100 hm, 400 In Kletterlänge, Dauer ca. 2 – 2,5 h

**KLETTERSTEIG SCHWÄRZENKAMM**  
Ein herrlicher Panoramaklettersteig inmitten der Gletscherwelt. In alpiner Höhenlage ist der „Schwärzenkamm“ ein Klettererlebnis für Fortgeschrittene. Mit Schlüsselstellen in Schwierigkeitsstufen C/D bietet er auch herrliche Ausblicke in Passagen A und B.  
350 hm, 700 In Kletterlänge, Dauer: ca. 3 h.  
Anstieg über die Langtalereck Hütte (Karlsruher Hütte).

**KLETTERGARTEN ZIRBENWALD**  
Dieser Klettergarten bietet überwiegend leichte Routen und ist besonders für einen spannenden Familienklettertag geeignet. Der schön gelegene Klettergarten ist zusammen mit einer 20-minütigen Wanderung ein toller Ausflug für Jung und Alt.  
Routenlänge: 22 In, 21 Routen (Einsellängerrouten)

## VIA FERRATAS & CLIMBING GARDENS

**ZIRBENWALD VIA FERRATA**  
A truly superb climbing experience for the whole family. This rather easy via ferrata has mainly grade A and B climbing routes, and features only one grade C section (which can be bypassed if you want). The access and exit points are quite easy to reach as you walk through the picture-book Stone Pine Forest which is a protected area. Altitude gain 100 m, climbing route length 400 In, time required 2 – 2.5 hours

**SCHWÄRZENKAMM VIA FERRATA**  
An outstanding panoramic via ferrata nesting amidst the glacier world. Due to its high Alpine location the „Schwärzenkamm“ is a climbing area for advanced. Some key sections are graded C/D but also the intermediate parts graded A and B offer wonderful views.  
Altitude gain 350 In, climbing route length 700 In, time required 3 hours, ascent via Langtalereckhütte (Karlsruher Hütte).

**ZIRBENWALD CLIMBING GARDEN**  
This climbing garden has mainly easy routes and is especially suitable for action-packed family climbing days.  
A great outing destination for young and old as you reach the lovely climbing garden within a leisurely 20-minute walk.  
Climbing route length 22 In, 21 routes (single-pitch routes)



## PICCARD BRÜCKE AM GURGLER FERNER

Die Rundwanderung startet vom Zentrum Gurgl. Entlang des beschilderten Weges geht's zur Gurgler Ache. Sie queren romantische, klare Gletscherbäche, bis sie auf 2.300 In die Kuppelalm erreichen. Taleinwärts thront das Ramolhaus auf einem Felsvorsprung (3.000 In). Alternativ können sie den Aufstieg zum Ramolhaus auslassen und über den angelegten Weg direkt zur Brücke wandern. Der Abstieg führt zur 142 In langen Piccard Brücke. Die Höhe und Länge lässt einen kurz inne halten, belohnt aber bei der Überquerung einer Schlucht des Gurgler Ferners mit einem unvergesslichen Weitblick. Über die rutschschimmernde, granatglimmernde Steinwelt führt der Weg zur Langtalereck Hütte (2.430 In). Die letzte Etappe zurück nach Gurgl ist ein gemütlich angelegter Wanderweg durch den Zirbenwald (ca. 1,5 h).

**PICCARD BRIDGE AT GURGLER FERNER**  
The high Alpine loop hiking tour starts right in the center of Gurgl. You reach Gurgler Ache mountain brook on the marked trail. You cross crystal-clear, romantic glacier brooks until you get to Kuppelalm at 2.300 In. Towards the valley, majestic Ramolhaus perches on a rocky outcrop beyond 3.000 In. Optionally, you can skip the climb to Ramolhaus and walk directly along the newly built route to the suspension bridge. The descent leads to the 142 m long Piccard Bridge: its altitude and length are quite intimidating but when crossing the gorge of Gurgler Ferner glacier you will be rewarded with memorable views. Via the shimmering red, garnet-glimmering stone world the trail leads further to Langtalereck Hütte (2.430 In) - The last stage back to Gurgl is a lovely hike through the ancient Stone Pine Forest (approx. 1.5 hours).

**KATEGORIE | CATEGORY: Mittelschwierige Wanderung | Intermediate hike**  
**GEHZEIT | WALKING TIME: 6 – 8 h**  
**HÖHENUNTERSCHIED | DIFFERENCE IN ALTITUDE: 819 In**  
**HÖCHSTER PUNKT | HIGHEST POINT: 2.688 In**  
**EINKEHR | REST STOP: Ramolhaus, Schönwieshütte, Langtalereck Hütte (Karlsruher Hütte), Zirben Alm**