Hüttenwandern

oetztal.com/wandern

Zeichenerklärungen

- Hütte bewirtschaftet
- Hütte bewirtschaftet mit Übernachtung
- Winterraum
- Gastbetrieb | Verpflegung
- Gondel
- 2er Sesselift
- Parkplatz
- Parkplatz kostenpflichtig
- Parkgarage kostenpflichtig
- Wandern | Mountainbike
- Aussichtspunkt
- Auto I Taxi
- Bauernprodukt
- Bergab
- Bergauf
- Bergtour
- Distanz
- Familienfreundlich
- Frühstück
- ganzjährig geöffnet
- Gehzeit (Aufstieg) | Öffnungszeiten
- Halbpension möglich
- Hochtour
- Hüttennummer
- Kinderwagentauglich
- Klettern – Klettergarten
- Klettersteig
- Radfahren
- E-Bike Ladestation
- Rollstuhlgerecht
- Spielplatz
- Stempelstelle
- Treffpunkt
- Unterkunft am Lift
- Wandern
- WLAN
- Zentrum
- E5
- Ötztaler Urweg
- Ötztal Trek
- Wasserläufer
- Kraftquell Längenfeld
- Themenwege
- Wanderdörfer

Inhalt

04 | Hüttenverzeichnis

12 | Tourenplanung
Der Rucksack

13 | Ötztaler Wanderrouten

14 | Haiming-Ochsengarten | Sautens | Oetz

16 | Wandertipps
Haiming-Ochsengarten | Sautens | Oetz

18 | WIDIVERSUM HOCHOETZ

24 | Umhausen-Niederthai

26 | Wandertipps
Umhausen-Niederthai

36 | Längenfeld | Huben | Gries

38 | Wandertipps
Längenfeld | Huben | Gries

48 | Sölden | Hochsölden | Zwieselstein

50 | Wandertipps
Sölden | Hochsölden | Zwieselstein

72 | Gurgl

74 | Wandertipps
Gurgl

84 | Vent

86 | Wandertipps Vent

96 | Wanderprogramm

99 | Urkraft Umhausen

Haiming-Ochsengarten | Sautens | Oetz

Acherberg Alm 1

Oetz | Acherkogelbahn – 1.888 m

2 km | 1 h | 130 Hm

Herr Falkner: T +43 (0) 699 1817 2370

Almhof Mareil 2

Ochsengarten – 1.748 m

4 km | 1,5 h | 225 Hm

Fam. Leitner: T +43 (0) 664 3823 878

Armelen Hütte 3

Oetz – 1.747 m | S. 19

5,6 km | 3 h | 950 Hm

Fam. Plattner: T +43 (0) 676 6702 687

Restaurant am Piburger See 4

Oetz | Piburg – 914 m

1,5 km | 0,5 h | 110 Hm

Herr Scalet: T +43 (0) 650 4743 615

Balbach Alm 5

Oetz | Acherkogelbahn – 1.955 m | S. 20

2 km | 1 h | 60 Hm

Fam. Pohl: T +43 (0) 664 1693 096

Bielefelder Hütte 6

Oetz | Acherkogelbahn – 2.112 m

1 km | 1 h | 130 Hm

Fam. Schöpf: T +43 (0) 5252 6926

Dortmunder Hütte 7

Kühtai – 1.948 m

1,5 km | 0,5 h | 80 Hm

Fam. Tabernig: T +43 (0) 5239 5202

Haiming-Ochsengarten | Sautens | Oetz

Feldring Alm 8

Haiming | Sattele – 1.888 m | S. 21

2 km | 1 h | 200 Hm

Fam. Neurauter: T +43 (0) 5252 6203

Haiminger Alm 9

Haiming – 1.786 m

7 km | 3 h | 1.130 Hm

Fam. Haslwanter: T +43 (0) 664 5288 796

Issalm 10

Ochsengarten – 1.780 m

5,5 km | 2 h | 265 Hm

Fam. Neurauter: T +43 (0) 699 1337 5297

Kühtaile Alm 11

Oetz | Acherkogelbahn – 1.988 m | S. 22

1 km | 0,5 h | 30 Hm

Fam. Schöpf: T +43 (0) 664 4346 882

Maisalm 12

Sautens – 1.631 m

9,5 km | 3,5 h | 1.000 Hm

Fam. Pohl: T +43 (0) 664 9855 181

Panoramarestaurant Hochoetz 13

Oetz | Acherkogelbahn – 2.020 m

0 km | 0 min | 0 Hm

Bergbahnen Oetz: T +43 (0) 5252 6385

Seehäusl am Piburger See 14

Oetz | Piburg – 914 m

1,5 km | 0,5 h | 110 Hm

Fam. Juen: T + 43 (0) 664 3443 701

Umhausen-Niederthai

Alpengasth. Köfels 15

Umhausen – 1.401 m

3,4 km | 1,5 h | 404 Hm

Fam. Kuen: T +43 (0) 5255 5297

Berghof Edelweiß 16

Umhausen – 1.400 m | S. 30

3,4 km | 1,5 h | 404 Hm

Fam. Leiter: T +43 (0) 676 6024 670

Erlanger Hütte 17

Umhausen – 2.550 m | S. 31

11,1 km | 5 h | 1.559 Hm

Fam. Rimml: T +43 (0) 664 3920 268

Frischmannhütte 18

Umhausen – 2.192 m | S. 28

10,3 km | 3,5 h | 1.161 Hm

Fam. Klotz: T +43 (0) 676 7448 339

Gasthof Stuibenfall 19

Niederthai – 1.482 m | S. 32

2,9 km | 1,5 h | 456 Hm

Fam. Falkner-Gigon: T +43 (0) 5255 5512

Gehsteigalm 20

Tumpen – 1.894 m

9,7 km | 2,5 h | 1.055 Hm

nicht bewirtschaftet

Groß-Horlach-Alm 21

Niederthai – 1.850 m

5,7 km | 2 h | 429 Hm

nicht bewirtschaftet

Umhausen-Niederthai

Hintere Fundusalm 22

Umhausen – 1.964 m

8,7 km | 3,5 h | 992 Hm

Fam. Zebisch: T +43 (0) 676 3353 044

Jausenstation Bichl 23

Niederthai – 1.600 m | S. 33

1,7 km | 1 h | 450 Hm

Fam. Holzknecht: T +43 (0) 5255 5532

Jausenstation Farst 24

Umhausen – 1.482 m

4,5 km | 2 h | 453 Hm

Frau Fender: T +43 (0) 650 2377 337

Klein-Horlach-Alm 25

Niederthai – 1.800 m

5,1 km | 1,5 h | 376 Hm

Fam. Kammerlander: T +43 (0) 664 7504 2169

Restaurant Kneipphäusl 26

Umhausen – 1.040 m

1 km | 0,5 h | 52 Hm

Fam. Ziegler: T +43 (0) 680 2180 438

Larstigalm 27

Niederthai – 1.778 m | S. 34

4 km | 1 h | 228 Hm

Fam. Scheiber: T +43 (0) 5255 5178

Schweinfurter Hütte 28

Niederthai – 2.036 m | S. 35

5,9 km | 2 h | 491 Hm

Fam. Jeitner: T +43 (0) 5255 5002 9

Vordere Fundusalm 29
Umhausen – 1.611 m

5,5 km | 2,5 h | 629 Hm

Vordere Tumpen Alm 30
Tumpen – 1.831 m

7,3 km | 3 h | 908 Hm

Fam. Köfler: T +43 (0) 664 3266 715

Waldcafé Stuböbele 31
Umhausen – 1.150 m

2,2 km | 1 h | 130 Hm

Fam. Fender: T +43 (0) 664 9233 916

Zwieselbach-Alm 32
Niederthai – 2.030 m

6,4 km | 2,5 h | 515 Hm

Längenfeld | Huben | Gries

Alpengasthof am Feuerstein 33
Huben – 1.505 m | S. 40

3 km | 1,5 h | 336 Hm

Fam. Santer: T +43 (0) 5253 2012 0

Amberger Hütte 34
Gries – 2.136 m | S. 41

5,6 km | 2,5 h | 540 Hm

Fam. Gstrein: T +43 (0) 676 9523 426

Brandalm 35
Längenfeld – 1.385 m

1,8 km | 1 h | 205 Hm

Fam. Jordan: T +43 (0) 5253 5283

Längenfeld | Huben | Gries

Breitlehnalm 36
Huben – 1.874 m

4,1 km | 2 h | 684 Hm

Fam. Holzknecht: T +43 (0) 664 9182 287

Hauerseehütte 37
Längenfeld – 2.383 m | S. 42

6,1 km | 3,5 h | 1.200 Hm

DAV – Ludwigsburg: T +43 (0) 664 7828 637

Innerbergalm 38
Längenfeld – 1.946 m

3 km | 2,5 h | 811 Hm

Fam. Sommavilla: T +43 (0) 664 5087 647

Nisslalm 39
Gries im Sulztal – 2.051 m

5,2 km | 2 h | 460 Hm

Fam. Haller: T +43 (0) 676 5618 561 365

Pollesalm 40
Huben – 1.776 m

5,7 km | 2 h | 588 Hm

Fam. Klotz: T +43 (0) 664 9992 0681

Polltalalm 41
Huben – 1.840 m

4,7 km | 2 h | 758 Hm

Fam. Praxmarer: T +43 (0) 650 6584 230

s´Dorfstüberl 42
Burgstein – 1.474 m

2,5 km | 1,5 h | 257 Hm

Fam. Gufler: T +43 (0) 5253 5213

Stabelealm 43
Längenfeld – 1.908 m | S. 43

2,7 km | 2 h | 840 Hm

Fam. Gstrein: T +43 (0) 664 5004 375

Sulztalalm 44
Gries im Sulztal – 1.898 m m | S. 46

3,7 km | 1,5 h | 306 Hm

Fam. Reich: T +43 (0) 676 5115 370

Westfalenhaus 45
Gries im Sellrain – 2.276 m

10,3 km | 5 h | 1.204 Hm

Fam. de Biasio: T +43 (0) 664 7880 875

Wiesle 46
Niederthai | Längenfeld – 1.528 m | S. 44

1,7 km | 1,5 h | 375 Hm

Fam. Riml: T +43 (0) 664 3419 241

Winnebachseehütte 47
Gries im Sulztal – 2.362 m | S. 45

4,6 km | 2 h | 778 Hm

Fam. Riml: T +43 (0) 5253 5197

Wurzbergalm 48
Längenfeld – 1.575 m | S. 46

3,4 km | 1,5 h | 419 Hm

Fam. Holzknecht: T +43 (0) 664 9858 307

Sölden | Hochsölden | Zwieselstein

Braunschweiger Hütte 49
Rettenbachgletscher – 2.759 m

3,6 km | 2 h | 362 Hm

Fam. Neurauter: T +43 (0) 664 2012 013

Sölden | Hochsölden | Zwieselstein

Brunnenbergalm 50
Sölden – 1.972 m

4,1 km | 2 h | 609 Hm

Fam. Falkner: T +43 (0) 5254 3147

Brunnenkogelhaus 51
Sölden – 2.738 m | S. 52

8,9 km | 4 h | 1.379 Hm

Fam. Gstrein: T +43 (0) 664 1234 206

Hotel Silbertal **** 52
Sölden – 1.982 m | S. 53

6,2 km | 2 h | 630 Hm

Hotel Silbertal: T +43 (0) 5254 2987

Fiegl's Hütte 53
Sölden – 1.956 m

5,2 km | 2 h | 609 Hm

Herr Röck: T +43 (0) 650 5053 958

Falcon Restaurant 54
Sölden – 2.169 m | S. 56

0 km | 0 h | 0 m

Bergbahnen Sölden: T +43 (0) 664 8198 170

Alpengasthof Gaislach Alm 55
Sölden – 1.968 m | S. 54

5,1 km | 2 h | 621 Hm

Fam. Gstrein: T +43 (0) 664 5305 971

Gampe Alm 56
Sölden – 2.013 m | S. 55

2,7 km | 2 h | 643 Hm

Fam. Grüner: T +43 (0) 664 3840 667

Sölden | Hochsölden | Zwieselstein

Almwirtschaft Gampe Thaya 57

Sölden – 2.013 m | S. 62

2,6 km | 2 h | 641 Hm

Fam. Prantl: T +43 (0) 664 2400 246

Wirtshaus Giggijoch 58

Sölden – 2.284 m | S. 57

0 km | 0 h | 0 Hm

Bergbahnen Sölden: T +43 (0) 664 9609 362

Granstein Gasthof 59

Sölden – 1.469 m

3,6 km | 1,5 h | 331 Hm

Fam. Grüner: T +43 (0) 5254 2404

Heidealm 60

Sölden – 2.130 m

4,9 km | 2,5 h | 756 Hm

Fam. Gritsch: T +43 (0) 664 5048 641

Hildesheimer Hütte 61

Sölden – 2.899 m – | S. 58

11,9 km | 5,5 h | 1.550 Hm

Frau Kuisle: T +43 (0) 5254 2300

Hochstubaihütte 62

Sölden – 3.173 m | S. 59

9,4 km | 6 h | 1.823 Hm

Herr Grollmus: T +43 (0) 720 9203 05

Hühnersteig'n 63

Sölden – 2.012 m | S. 60

3,4 km | 2 h | 654 Hm

Fam. Grüner: T +43 (0) 664 4452 069

Sölden | Hochsölden | Zwieselstein

ice Q 64

Sölden | Gaislachkogl – 3.048 m | S. 57

0 km | 0 h | 0 Hm

Bergbahnen Sölden: T +43 (0) 664 9609 368

Jausenstation Hochwald 65

Sölden – 1.580 m

3 km | 2 h | 270 Hm

Fam. Prantl: T +43 (0) 5254 2095

Kleblealm 66

Sölden – 2.015 m

5,1 km | 2 h | 635 Hm

Fam. Riml: T +43 (0) 664 2141 575

Lenzenalm 67

Zwieselstein – 1.896 m | S. 61

2,7 km | 1,5 h | 443 Hm

Familie Gstrein-Nösig: T +43 (0) 664 5099 907

Löple Alm 68

Sölden – 1.970 m | S. 63

4 km | 2 h | 510 Hm

Fam. Plörer: T +43 (0) 664 5555 447

Maria's Alm 69

Sölden – 1.910 m

3,1 km | 2 h | 551 Hm

Herr Fabian Fiegl: T +43 (0) 699 1504 7274

Moosalm 70

Sölden – 1.500 m | S. 64

1,3 km | 1 h | 122 Hm

Fam. Riml: T +43 (0) 5254 2572

Sölden | Hochsölden | Zwieselstein

Panorama Alm 71

Sölden – 1.520 m

1,9 km | 1 h | 190 Hm

Fam. Kneisl: T +43 (0) 681 8111 6095

Rettenbach Market Restaurant 72

Sölden | Rettenbachgletscher – 2.675 m

0 km | 0 min | 0 Hm

Riml Gmbh: T +43 (0) 5254 5015 0

Snow Beach Tiefenbach 73

Sölden | Tiefenbachgletscher – 2.796 m

0 km | 0 h | 0 Hm

Riml Gmbh: T +43 (0) 664 8507 590

Rettenbachalm 74

Sölden – 2.145 m

4,8 km | 2 h | 789 Hm

Herr Grüner: T +43 (0) 664 4452 069

Rotkogelhütte 75

Giggijoch – 2.666 m | S. 65

2,8 km | 1,5 h | 385 Hm

Fam. Gstrein – Fender: T +43 (0) 664 4428 105

Siegerlandhütte 76

Sölden – 2.710 m

13,5 km | 5,5 h | 1.360 Hm

Gritsch/Fiegl: T +43 (0) 664 2414 040

Bergrestaurant Sonnblick 77

Sölden – 2.090 m | S. 66

4,6 km | 2 h | 750 Hm

Fam. Riml: T +43 (0) 5254 2003 2

Alpengasthof Sonneck 78

Sölden – 1.968 m | S. 67

5,2 km | 2 h | 582 Hm

Fam. Fender: T +43 (0) 5254 2905

Stallwiesalm 79

Sölden – 1.842 m | S. 68

3 km | 1,5 h | 523 Hm

Fam. Fiegl: T +43 (0) 664 5011 389

DAV Talherberge Zwieselstein 80

Zwieselstein – 1.472 m | S. 69

0 km | im Ort | 0 Hm

Frau Fender: T +43 (0) 5254 2763

Gurgl

Hohe Mut Alm 81

Obergurgl – 2.670 m

5,2 km | 2,5 h | 732 Hm

Liftgesellschaft Obergurgl: T +43 (0) 5256 6396 32

Langtalereck Hütte 82

Obergurgl – 2.450 m | S. 78

6,6 km | 2,5 h | 602 Hm

Fam. Gufler: T +43 (0) 664 5268 655

Kirchenkarhütte 83

Hochgurgl – 2.635 m | S. 81

2,9 km | 1 h | 300 Hm

Hochgurgler Liftgesellschaft: T +43 (0) 5256 6265

Ramolhaus 84

Obergurgl – 3.006 m | S. 79

7,6 km | 3 h | 1.089 Hm

Fam. Scheiber: T +43 (0) 5256 6223

Rasthaus am Timmelsjoch
Hochgurgl | Timmelsjoch – 2.509 m **85**

7,2 km | 2,5 h | 230 Hm

Fam. Fiegl: T +43 (0) 676 9134 673

Schönwieshütte
Obergurgl – 2.270 m | S. 76 **86**

3,9 km | 1,5 h | 406 Hm

Fam. Grießer: T +43 (0) 664 1700 911

Top Mountain Crosspoint
Hochgurgl – 2.200 m | S. 81 **87**

1,6 km | 0,3 | 58 Hm

Fam. Scheiber: T +43 (0) 5256 6265 910

Top Mountain Star
Hochgurgl – 3.030 m **88**

8,3 km | 3,5 h | 916 Hm

Hochgurgler Liftgesellschaft: T +43 (0) 5256 6265

Zirben Alm
Obergurgl – 1.951 m | S. 80 **89**

1,3 km | 0,5 h | 21 Hm

Fam. Scheiber: T +43 (0) 5256 6332

Zwickauer Hütte
Obergurgl – 2.989 m **90**

10 km | 4,5 h | 1.139 Hm

Fam. Leitner: T +39 0473 6467 00

Vent

Brandenburger Haus
Vent – 3.277 m **91**

14,9 km | 6 h | 1.372 Hm

Fam. Kalina: T +420 601 556 738

Vent

Breslauer Hütte
Vent – 2.844 m | S. 88 **92**

2 km | 1 h | 264 Hm

Fam. Scheiber: T +43 (0) 664 5300 898

Geierwallihof
Vent – 2.014 m **93**

2 km | 1 h | 114 Hm

Fam. Klotz: T +43 (0) 5254 8145

Hochjoch-Hospiz
Vent – 2.413 m | S. 91 **94**

8,5 km | 2,5 h | 513 Hm

Fam. Scheiber: T +43 (0) 720 9203 11

Martin-Busch-Hütte
Vent – 2.500 m | S. 92 **95**

8,1 km | 3 h | 600 Hm

Fam. Scheiber: T +43 (0) 664 3043 151

Berggasthaus Rofenhof
Vent – 2.014 m **96**

2 km | 1 h | 114 Hm

Fam. Klotz: T +43 (0) 5254 8103

Schutzhaus Schöne Aussicht
Vent – 2.846 m **97**

15,6 km | 5,5 h | 946 Hm

Fam. Grüner: T +39 0473 6791 30

Similaunhütte
Vent – 3.019 m | S. 93 **98**

12,9 km | 4,5 h | 1.119 Hm

Fam. Pirpamer: T +43 (0) 676 507 450 2

Vent

Panoramarestaurant Stablein
Vent – 2.355 m **99**

4,5 km | 1,5 h | 454 Hm

Bergbahnen Vent: T +43 (0) 5254 8154

Vernagthütte
Vent – 2.755 m | S. 94 **100**

9,7 km | 3,5 h | 855 Hm

Fam. Scheiber: T +43 (0) 664 1412 119

Impressum: Fotos: Titelbild Ötztal Tourismus, Manuel Kottersteger; Herausgeber, Geschäftsführung, Konzeption, Gestaltung und Satz, Hüttenbetreuung ©: Bergverlag & Grafic-design Eberharter, 6373 Jochberg, Kitzbüheler Str. 32, Tel. +43 (0) 5355 5492, Fax 5492-20; Für Schäden, die durch unterlassene oder fehlerhafte Eintragungen entstehen können, wird nicht gehaftet. Zum Zeitpunkt der Erstellung dieser Broschüre lagen uns noch nicht alle Angaben, Daten, Kontakte vor. (Stand 1/22).
Kartenausschnitte: © Digitales Geländemodell Tirol, 5m; Airborne Laserscan (2006-2016); Land Tirol- Abteilung Geoinformation; geoinformation@tirol.gv.at. „Alle Angaben ohne Gewähr. Begehung der Wanderwege auf eigene Gefahr. Den Hinweisen der Grundstücksbesitzer und Jagdpächter ist Folge zu leisten!" Layout: Norden GmbH, Bergverlag Eberharter. Herausgabe der nächsten Auflage 5/2023.
Ohne ausdrückliche Erlaubnis des Verlages darf das Werk, auch nicht Teile daraus, weder reproduziert, übertragen noch kopiert werden. Fotos/Urheberrecht – Auszug aus den allgemeinen Geschäftsbedingungen vom grafischen Gewerbe „Druck-Medien." Bergverlag Eberharter steht das ausschließliche Recht zu die vom Auftraggeber (Inserent) beigestellten Bilder, Texte, Datenträger und Druckerzeugnisse zur Herstellung von Vervielfältigungsstücken zu benutzen. Bergverlag Eberharter ist nicht verpflichtet zu prüfen, ob dem Inserenten das Recht zusteht, die beigestellten Vorlagen zu vervielfältigen und in der vorgesehenen Weise zu benutzen, sondern ist berechtigt anzunehmen, dass dem Auftraggeber alle jene Rechte Dritten gegenüber zustehen, die für die Ausführung des Auftrages erforderlich sind. Der Auftraggeber (Inserent) sichert ausdrücklich zu, dass er über diese Rechte verfügt. Der Auftraggeber ist verpflichtet, den Auftragnehmer gegenüber allen Ansprüchen, die von dritten Personen aus Verletzungen von Urheberrechten, Leistungsschutzrechten, sonstigen gewerblichen Schutzrechten oder Persönlichkeitsschutzrechten erhoben werden, schad- und klaglos zu halten. Foto- und Urhebernachweise siehe auch www.bergverlag.at.

Herausgeber
BERGVERLAG
EBERHARTER • JOCHBERG
6373 Jochberg, Kitzbüheler Str. 32
Tel. +43 (0) 5355/5492, Fax +43 (0) 5355/5492-20
info@bergverlag.at, www.bergverlag.at

Tourenplanung

Unsere Bergführer im Ötztal helfen dir gerne bei der Tourenplanung:

Haiming-Ochsengarten
Bergsschule Ötztal | T +43 (0) 650 4153 505

Sautens
X-Alp Tours | T +43 (0) 660 6866 388

Umhausen-Niederthai
Activsport Alpin | T +43 (0) 699 1140 0289
Ötztalauftalab Alpinzeit | T +43 (0) 650 9003 038

Längenfeld
Alpinschule Alpin Guide | T +43 (0) 664 4434 684
Alpinsportcenter Ötztal | T +43 (0) 664 5016 864

Sölden
Alpinschule Sölden | T +43 (0) 669 1731 0011
Bergsport & Erlebnisschule Sölden | T +43 (0) 664 8478 155

Gurgl
Alpincenter Obergurgl | T +43 (0) 5256 6305

Vent
Bergführerstelle Vent | T +43 (0) 5254 8106

In deinen Rucksack solltest du folgende Sachen einpacken:

- Outdoor-Bekleidung
- Jause & Trinkflasche
- Erste-Hilfe-Ausrüstung
- Handy
- Sonnenschutz
- Regenschutz
- Bargeld
- Wanderkarte

Zusätzliche Ausrüstung für Bergsteiger:

- Kälteschutz
- Ausreichend Verpflegung
- Handyladegerät bzw. Powerbank
- Übernachtungsutensilien (Hüttenschlafsack, etc.)
- nach Bedarf Steigeisen, Pickel, ...

Weitere Tipps in Sachen Sicherheit am Berg findest du unter *www.oetztal.com/wandern*

Ötztaler Wanderrouten

Unsere besten Wanderrouten haben wir hier für dich kurz zusammengefasst! Diese Aushängeschilder machen Lust, das Ötztal zu erleben. Ob bei einem ortsnahen Rundgang, einer genussvollen Wanderung entlang unserer Highlights oder ganz oben von Hütte zu Hütte, jeder wie er mag.

WASSERLÄUFER RUNDWEGE – Gehen, entlang des Wasser
Rundwanderungen, die alle Facetten des Ötztaler Wassers aufzeigen. Brausende Flüsse, tosende Wasserfälle, ruhige Bergseen und das ewige Eis. Diese Wege sind von leicht bis mittelschwer eingestuft!

12 ÖTZTALER URWEG – Wandern von Dorf zu Dorf
12 Etappen geben Einblick in die vielen kleinen und größeren Dörfer, führen vorbei an versteckten Plätzen und erlebnisreichen Orten. Diese Wege sind von leicht bis mittelschwer eingestuft. Achtung: teilweise Gehzeiten über 5 Stunden

22 ÖTZTAL TREK – Bergsteigen, von Hütte zu Hütte
Der hochalpine Weg führt einmal rund ums Ötztal. Von Hütte zu Hütte, über Grate und Scharten. Ein Bergerlebnis der ganz besonderen Art. Diese Wege sind von mittelschwer bis schwer eingestuft! Hochalpine Touren, einige davon über Gletschergebiete!

E5 EUROPÄISCHER FERNWANDERWEG - Grenzen überwinden
Auf der 2-tägigen Originalroute führt die Königsetappe des E5 durch das Ötztal über die Landesgrenze bis nach Südtirol | Italien: Von der Braunschweigerhütte über Zwieselstein und das Timmelsjoch bis nach Moos im Passeier (Südtirol | Italien) werden nicht nur geographische Grenzen überwunden.
Diese Wege sind von mittelschwer bis schwer eingestuft.

Mehr Information findest du in unserer Weitwandern-Broschüre, kostenlos erhältlich in allen Informationen von Ötztal Tourismus.

Schwierigkeitsstufen

Auf folgenden Seiten haben wir Wanderwege für dich gekennzeichnet.
Je nach deinen Bedürfnissen unterteilen wir diese in folgenden Kategorien:

leicht	mittel	schwer
Familien, Spaziergänger, Wanderer (tw. mit Kleinkindern möglich)	Alm- und Hüttenwanderer, Familien (ohne Kleinkinder)	Bergsteiger und Alpinisten, hochalpine Erfahrung

Haiming-Ochsengarten Sautens Oetz



Oetzer Au mit Kirche

Foto: Ötztal Tourismus/Hans Hurnaus

HAIMING-OCHSENGARTEN | 670 m - 1.538 m

Neben zahlreichen Radfahr- und Wandermöglichkeiten gilt die Haiminger Apfelstraße als besonderes Erlebnis. Liebhaber von Spaß und Action kommen bei Outdoor-Angeboten wie Rafting oder Canyoning und der nahe gelegenen AREA 47 auf ihre Kosten. Gemütliche Almwanderungen und ausgedehnte Höhenwanderungen verspricht das Bergdorf Ochsengarten inmitten von naturbelassenen Wäldern und Wiesen.

SAUTENS | 812 m

Hohe Berge und wildes Wasser – Sautens ist ein Freizeitparadies am Fuße des über 3.000 m hohen Acherkogels am Tor zum Ötztal. Ideal um einen vielfältigen Urlaub zu verbringen. Wer es sportlich liebt, findet rund um das Dorf ein einzigartiges Erlebnisprogramm. Egal ob Hochseilgarten, Radfahren oder Wandern, das beliebte Sommerurlaubsziel ist für die ganze Familie geeignet.

OETZ | 820 m

In keiner Jahreszeit kann man die Vielfalt der Natur rund um Oetz so gut genießen, wie im Sommer.
Ein romantischer Spaziergang entlang des bis zu 24° Celsius warmen Piburger Sees, ein abendlicher Ausflug in den alten Ortskern oder eine Wandertour nach Hochoetz laden ebenso wie die vielen Sportmöglichkeiten dazu ein, den Sommer in Oetz zu verbringen. Bergschaf WIDI und das WIDIVERSUM HOCHOETZ sorgen mit Spiel, Spaß und Abenteuer dafür, dass Groß und Klein einen unvergesslichen Urlaub erleben.

Information Haiming-Ochsengarten
6433 Ochsengarten | Nr. 3a
T +43 (0) 57200 530
ochsengarten@oetztal.com
www.haiming.at
www.oetz.com

Infopoint Ötztal
6433 Oetz | Ambach 26
T +43 (0) 57200 520
infopoint@oetztal.com
www.oetztal.com

Information Oetz – Sautens
6433 Oetz | Hauptstraße 66
T +43 (0) 57200 500
oetz@oetztal.com
www.oetz.com

Alphorntreffen

September

Die Bergmesse am Roten Wandl wird von den Alphorngruppen umrahmt. Im Anschluss spielen die Gruppen auf den Almen und Hütten und beim Panoramarestaurant. Den Höhepunkt bildet der gemeinsame Auftritt um 16:00 Uhr!

Alm & Bergfest in Hochoetz

August

Beliebtes Alm- und Bergfest in der Almenregion. Unterhaltung und Stimmung auf den verschiedenen Hütten und Almen.
11:00 Uhr Bergmesse am Roten Wandl Oetz.
Großes Kinderprogramm.


Foto: Ötztal Tourismus, Rudi Wyhlidal

Muss man gesehen haben

Piburger See

leicht

Oetz

P Oetz Zentrumsparkplatz

2 – 2,5 h

245 Hm

913 m

Restaurant am Piburger See, Gasthaus Seehäusl, Restaurants Piburg

Folge der Ötztaler Ache taleinwärts zur Raftingeinstiegsstelle und überquere dort die Brücke. Auf dem Wiesenweg folgend, kommt man an der kleinen Kapelle vorbei. Oberhalb der Kapelle mündet der Wanderweg in den breiten Forstweg hinauf zum Piburger See. Der See liegt idyllisch eingebettet im Wald mitten im Naturschutzgebiet. Rund um den See gibt es einen schönen Rundwanderweg, man kann ein Ruderboot ausleihen, schwimmen, oder einfach nur die Seele baumeln lassen. Zurück geht es auf dem breiten Forstweg bis zur Abzweigung "Wellerbrücke". Entlang der Ötztaler Ache geht es gemütlich zurück nach Oetz.

Foto: Ötztal Tourismus, Rudi Wyhlidal

Wandertipp für Familien

Sautner Forchet

leicht

Sautens

P bei Kreuzkapelle (Fußballplatz)

ca.1,5 – 2 h (kleine Runde),
3,5 – 4 h (große Runde)

200 Hm

860 m

Gastbetriebe in Sautens

Vor über 3000 Jahren stürzten mächtige Teile des Tschirgants ins Tal und verschütteten den Ausgang des Ötztals. Heute ist das Gebiet eine kleine, ursprünglich belassene Naturoase im sonst intensiv besiedelten Tiroler Inntal. Die großteils bewaldete Fläche birgt ruhige Plätze zum Verweilen, reiche Artenvielfalt und ist umrankt von spannenden Sagen und Mythen. Durch diese mystische Landschaft führen zwei Rundwanderwege durch das Sautner Forchet vorbei an spannenden Kulturpunkten (Kalkofen, Wohnhöhle, ...) und einigen Lehrtafeln über das Tierreich und die Geologie. In den Sommermonaten ist es empfehlenswert reichlich zu Trinken mitzunehmen.

Foto: Bergbahnen Hochoetz, Christian Schneiderœtz

Wandertipp für den sportlichen Genusswanderer

Wetterkreuz

mittel

Oetz

P Acherkogelbahn Bergstation

von der Bergstation Acherkogelbahn ca. 2 h

550 Hm

2.591 m

Almenregion Hochoetz

Das Wetterkreuz ist ein beliebter Aussichtspunkt in der Almenregion Hochoetz und kann gleich von mehreren Seiten begangen werden.
1) Rundwanderweg Knappenweg – hier besteigt man das Wetterkreuz vom Wörgetal aus. Dieser Weg führt vorbei am Knappenhaus und dem malerisch gelegenen Puchersee. 2) Aufstieg über die Bielefelder Hütte – bei dieser Variante bietet sich ein traumhafter Ausblick über die Region Oetz bis hinaus in das Inntal. 3) von der Acherberg Alm zuerst zur alten Bielefelder Hütte und dann hinauf zum Wetterkreuz 4) die recht sportliche Tour von Kühtai durch das Mittertal und über die Mittertaler Scharte.

Foto: Ötztal Tourismus, Bernd Ritschel

Wandertipp für den Bergsteiger

Pirchkogel

mittel

Ochsengarten

P Kühtai (öffentliche Buslinie)

3 h

808 Hm

2.828 m

Feldring Alm

Der Aussichtsberg verschafft Überblick. Die Variante mit Start in Kühtai verspricht eine wunderbare Wanderung über den Pirchkogel. Der Aufstieg über die steilen Almwiesen ist recht anspruchsvoll, doch oben an den Gossenkölle-Seen hat sich die Anstrengung gelohnt. Oben am Gipfel angelangt, erwartet den Wanderer eine gigantische Aussicht. Der Abstieg über die Feldringer Böden rundet den Wandertag ab. Das Einkehren in der Feldring Alm sollte man sich auf keinen Fall entgehen lassen. Tipp: Parken an der Ochsengartenbahn (Talstation) – kostenlos – ein Bus fährt hinauf nach Kühtai.

hochoetz.at



Armelen Hütte

Oetz – 1.747 ħm | Karte S. 23

5,6 km | 3 h | 950 ħm

Hütte:

SO: Anfang Juni – Ende Sept., kein Ruhetag!

Durchgehend warme Küche, regionale Hüttenschmankerln mit Produkten aus eigener Landwirtschaft, frische Gewürze und Kräuter aus eigenem Kräutergartl. Almfrühstück auf Vorbestellung möglich

5 Zimmer (14 Betten), 2 große Waschräume mit Dusche und WC

Familiär geführte Almhütte – zählt wohl zu den schönsten Aussichtsplätzen des Ötztals. Gemütliche Sonnenterrasse bzw. im tiroler Stil eingerichtete Gaststuben.

Brauchtum und Tradition werden groß geschrieben; speziell für die Kleinen, sind die verschiedenen Tierrassen, wie Kühe, Kälbchen, Hühner, Ziegen, Katzen eine besondere Attraktion

Aufstieg:

Leicht: von Tumpen über Forstweg, L: 6,2 km, ħm: ca. 811, Z: ca. 2,5 h

Mittel: von Oetz über Kohlstatt – Piburger See, Waldweg, L: 5,6 km, Z: ca. 3 h ħm: ca. 950, leicht bis mittel; beliebter Ausgangspunkt für weitere Bergtouren und Wanderungen, z. B. Erlanger Hütte, Karkopf, Geigenkamm ...

Fam. Plattner
T +43 (0) 676 6702 687
T +43 (0) 664 2002 590
armelen-huette@gmx.at
www.almhuette.cc/Armelenhuette



Balbach Alm

Oetz | Acherkogelbahn – 1.955 ĥm | Karte S. 23

2 km | 1 h | 60 Ĥm | HP

Hütte:
SO: Juni – Mitte Okt.
WI: Mitte Dez. – Mitte April

Traditionelle Küche mit hausgemachten Spezialitäten und Tagesgerichten

Übernachtungsmöglichkeit: Alm-Apartment für Gruppen bis 10 Personen

Genieße das atemberaubende Bergpanorama auf der Sonnenterrasse oder in der gemütlichen Stube. Ein neuer Erlebnisspielplatz und Sonnenliegen laden zum Verweilen ein. Das renovierte Alm-Apartment für Gruppen bis 10 Personen bietet die Möglichkeit für unvergessliche Nächte. Alm-Brunch mit Vorreservierung und Hüttenabende auf Anfrage möglich.
E-Bike Ladestation vorhanden!

Varianten für Familien, Gipfelstürmer oder Genusswanderer findet ihr unter: www.balbachalm.at - Varianten.

Aufstieg:
mit dem Auto oder Bus bis Ochsengarten P über Wanderweg zur Alm, Z: 1 h, oder weiter bis Kühtai P von dort über Knappensteig zur Alm, Z: 2,5 h
Leicht: mit der Gondel von Ötz oder Ochsengarten auf Hochoetz (Achtung bzgl. Betriebszeiten)

Florian & Martin Pohl
T +43 (0) 5252 2161 5
T +43 (0) 664 1693 096
balbachalm@gmail.com
www.balbachalm.at

Feldring Alm

Haiming | Sattele – 1.888 ĥm | K. S. 23

2 km | 1 h | 200 Ĥm

Hütte:
SO: Juni – Ende Okt., Ruhetage siehe www. feldringalm.at,
WI: Mitte Dez. - Anfang April

Regionale Küche, eigene Produkte und von heimischen Bauern



Aufstieg:
Leicht: Sattele – Feldringalm Weg-Nr. 10, Ĥm: 190, Z: 45 min.
Mittel: Marlstein – Faltegartenkögele – Feldringalm, Marlstein Weg-Nr. 10, Ĥm: 380, Z: 3,5 h

Fam. Neurauter
T +43 (0) 5252 6203
F +43 (0) 5252 6612
info@marlstein.com
www.feldringalm.at

Kühtaile Alm

Oetz | Acherkogelbahn – 1.988 ĥm | Karte S. 23

1 km | 0,5 h | 30 ĥm

Hütte:
SO: Anfang Juni – Mitte Okt.
WI: Mitte Dez. – Mitte April

Tiroler Küche

Ferienwohnung für 20 Personen
Ferienhaus für 15 Personen

Genieße Tiroler Schmankerln auf der großen Sonnenterrasse oder im Panoramawintergarten. Der WIDI-Spielplatz „Kristallwasser" verspricht an heißen Tagen Abkühlung und das Trampolin bietet jede Menge Spaß. Für tierische Unterhaltung sorgen die beiden Zwergesel Baily und Amadeo. Natürlich ist Streicheln erlaubt! Im ersten Stock der Alm befindet sich eine Ferienwohnung für 20 Personen mit eigenem Aufgang und geräumiger Wohnküche.

Ca. 300 ĥm entfernt befindet sich die Alte Kühtaile Alm. Diese wurde zu einem rustikalen Ferienhaus für 15 Personen umgebaut.

Aufstieg:
Mittel: von Ochsengarten auf dem Forstweg. Z: ca. 1,5 h
Leicht: von der Bergstation der Acherkogel- und Ochsengartengondelbahn auf dem breiten Forstweg. Z: ca. 15 min
Leicht: von der Bergstation der Acherkogel- und Ochsengartengondelbahn zuerst am WIDIVERSUM vorbei zum Aussichtspunkt Rotes Wandl. Z: ca. 30 min

Fam. Schöpf
T +43 (0) 664 4346 882
kuehtaile_alm@gmx.at
www.kuehtaile-alm.at

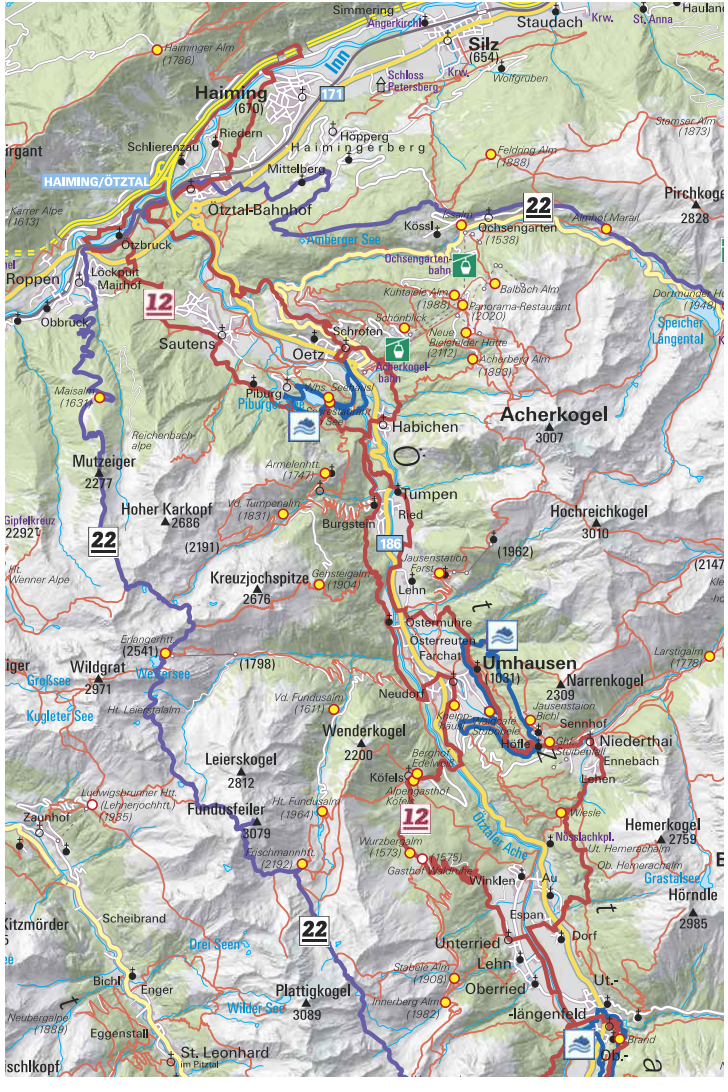

Umhausen-Niederthai



Blick auf Umhausen

Umhausen- | 1.036 m Niederthai | 1.550 m

Ein Abenteuer für die ganze Familie – ausgiebige Wanderrouten, der Klettersteig am 159 m hohen Stuibenfall und der Umhauser Badesee sorgen für ein abwechslungsreiches Programm. Wer es lieber ruhiger mag, verbringt seinen Tag im archäologischen Freizeitpark „Ötzi-Dorf“ und bestaunt die Flugshow im angrenzenden "Greifvogelpark". Einen Besuch wert ist das Sonnenplateau im Wanderdorf Niederthai auf 1.550 m Höhe. Als Ausgangspunkt für Hochgebirgstouren und mit seiner umfangreichen Wanderinfrastruktur, lädt der Ort zum Erkunden der Ötztaler Bergwelt ein.

Information Umhausen
6441 Umhausen | Dorf 24
T +43 (0) 57200 400
umhausen@oetztal.com
www.umhausen.com

Information Niederthai
6441 Umhausen | Niederthai 50
T +43 (0) 57200 420
www.umhausen.com

Stuiben Trailrun

4 verschiedene Strecken – Stuiben Sprint & Stuiben Trail 12K/24K/42K
Mai

Getreu dem Motto "Spüre die Urkraft des Wassers" spielt das nasse Element eine imposante Rolle beim Stuiben Trailrun. Entlang kraftvoll tosender Fontänen müssen jeweils exakt 728 aufwendig konstruierte Natur- und Stahlstufen erklommen werden.

Foto: Ötztal Tourismus, Rudi Wyhlidal


Foto: Ötztal Tourismus, Ewald Schmid

Muss man gesehen haben

Stuibenfall

mittel

Umhausen

Bischoffsplatz

ca. 1,5 h

360 Hm

1.488 hm

Gasthof Stuibenfall, Waldcafé Stuböbele, Restaurant Kneipphäusl

Erlebnis Stuibenfall hautnah spüren. Durch die Wegführung und der errichteten Hängebrücke wird das Fallen der Wassermassen ein atemberaubendes Ereignis. Dem Naturschauspiel so nahe wie möglich zu sein, ist einfach beeindruckend. Der etwas Sportliche kann mit der richtigen Ausrüstung den danebenliegenden Klettersteig bewältigen!

Mehr Infos unter:
www.umhausen.com/urkraft

Foto: Ötztal Tourismus,Matthias Burtschertump

Wandertipp für Familien

Larstigalm

leicht

Niederthai

Sennhof (neben der Information)

ca. 1 h

234 Hm

1.778 hm

Larstigalm

Im romantischen Wanderdorf Niederthai startet man vom Parkplatz Sennhof. Man wandert orographisch links vom Horlachbach, der in Umhausen den Stuibenfall speist, gemütlich den Forstweg ins Horlachtal. Der gesamte Weg ist auch für Kinderwagen tauglich. Nach ca. einer Stunde erreicht man die idyllisch gelegene Alm, inklusive Kinderspielplatz und Streichelzoo. Du wirst hier mit Sicherheit eine gute Einkehrmöglichkeit vorfinden. Beim Abstieg wählt man den Aufstiegsweg, doch bald hat man die Möglichkeit rechts über die Brücke zu gehen und über den Bergmahderweg zurückzulaufen.


Foto: Ötztal Tourismus, Ewald Schmid

Wandertipp für den sportlichen Genusswanderer

Grastalsee

mittel

Niederthai

Sennhof (neben der Information)

3 h

983 Hm

2.533 hm

Gastronomie in Niederthai

Die Wanderung startet beim Parkplatz Sennhof und man folgt der Straße aufwärts bis zum Hotel Falknerhof. Dort wandert man dann links über den breiten Grastalweg Richtung Grastalfeld. Der Weg wird am letzten Ende schmal und es geht bergauf. Anschließend geht es weiter durch das breite Grastal Richtung Grastalsee. Der letzte Anstieg zum Grastalsee ist steiler. Der See lädt zum Verweilen ein.

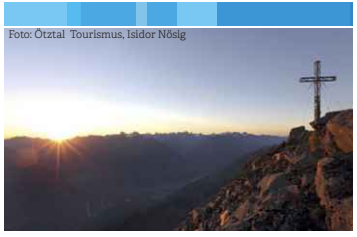
Foto: Ötztal Tourismus, Isidor Nösig

Wandertipp für den Bergsteiger

Fundusfeiler

schwer

Umhausen

Umhausen bzw. Hintere Fundusalm

3 – 4 h (von der Hinteren Fundusalm)

2.043 Hm von Umhausen; 1.145 Hm von der Hinteren Fundusalm

3.079 hm

Frischmannhütte und Hintere Fundusalm

Von der Hinteren Fundusalm (Hüttentaxi) wandert man zur Frischmannhütte. Von hier aus geht es dann einen schmalen, steilen Pfad entlang Richtung Feilerscharte (2.926 hm). Von der Feilerscharte aus wandert man ca. 30 Minuten bis zum Gipfel. Der Abstieg ist über das Leierstal oder am selben Weg möglich.

Tipp: Bergtour von der Frischmannhütte über den Fundusfeiler weiter über den Forchheimer Höhenweg zur Erlanger Hütte. Es gibt die Möglichkeit mit dem Hüttentaxi bis zur Hinteren Fundusalm zu fahren.

Frischmannhütte

Umhausen - 2.192 m | Karte S. 23

9,9 km | 3,5 h | 1.161 m | HP

Hütte:
SO: Mitte Juni bis Mitte September
WI: geschlossen

traditionelle, regionale und bodenständige Tiroler Köstlichkeiten
ganztägig warme Küche

Betten (14), Matratzenlager (32)
Dusche, HP möglich

Mit beeindruckendem Blick auf den einzigartigen Hochtalkessel des Fundustals, die umliegenden Bergwelt und Gipfel – bietet die Frischmannhütte am Fuße des Fundusfeiler echte Gemütlichkeit auf der Sonnenterrasse sowie in der Stube.

Gipfeltouren:
Fundusfeiler, Blockkogel, Wenderkogl, Felderjöchl

Übergänge:
Erlangerhütte, Ludwigsburgerhütte, Hauerseehütte

Aufstieg:
Leicht: Von Umhausen (1.031 m) über den Forstweg zur Vorderen und Hinteren Fundusalm, Z: ca. 3,5 h
Mittel: Von Köfels (1.401 m) hinauf zur Köflerscharte über den höchstgelegenen Tiroler Waal dem "Köfler Jochwaal", Z: ca. 4 h
Schwer: mit dem Mountainbike - MTB-Route 656

Fam. Klotz
T +43 (0) 676 7448 339
frischmannhuette@gmail.com
www.frischmannhuette.at

Stuibenfall Umhausen, 159 m

Berghof Edelweiß

Umhausen – 1.400 ħm | Karte S. 23

3,4 km | 1,5 h | 404 ħm

Hütte:

Ganzjährig bewirtschaftet, Montag Ruhetag

Gutbürgerliche Küche, Jause und Erfrischungsgetränke, Bergfrühstück, Produkte aus eigener Landwirtschaft, frische Forellen

15 Betten, Halbpension möglich auf Anfrage

Aufstieg:

Mittel: Umhausen – Arzwinkel, Z: 1,5 h

Direkt P beim Haus;

Offizielle Strecke

Fam. Leiter
T +43 (0) 676 6024 670
T+F +43 (0) 5255 5229
jausenstation.edelweiss@gmx.at

www.bergverlag.at

Hüttenführer online blättern wie in einem Buch...

Ötzal | Inntal | Zillertal | Stubaital | Osttirol | Hohe Tauern | Saalachtal | Kitzb. Alpen

Bergverlag & Graficdesign Eberharter
6373 Jochberg | Kitzbüheler Str. 32

Tel. +43 (0) 5355 5492-0
office@bergverlag.at

www.grafic-eberharter.at
www.bergverlag.at

Erlanger Hütte

Umhausen – 2.550 ħm | Karte S. 23

DAV Deutscher Alpenverein Sektion Erlangen

11,1 km | 5 h | 1.559 ħm | HP

Hütte:

SO: Mitte Juni – Ende Sept.

Tiroler Küche mit Zutaten aus der Region, Spezialitäten: Lammbraten, Steinbockragout. Mitglied der DAV-Kampagne „So schmecken die Berge".

Betten (8), Matratzenlager (40)

Schöne Hütte mit traditionellem Flair, gemütlicher Stube und Holzofen. Ausgezeichnete, hausgemachte Tiroler Kost. Herrliche Lage in hochalpiner Landschaft direkt am Wettersee.

Gipfeltouren:
Wildgrat, Kreuzjöchlspitze, Fundusfeiler

Übergänge:
Ludwigsburger Hütte, Frischmannhütte, Hochzeigerhaus.

Aufstieg:

Mittel: Von Umhausen (1.031 ħm) über Vordere Leierstalalm (1.798 ħm) ca. 5 h od. mit Taxi bis zum Weg unterhalb der Vorderen Leierstalalm, dann ca. 2,5 h

Mittel: Von Tumpen (937 ħm) über Gehsteigalm (1.894 ħm) ca. 5 h od. mit Taxi zur Gehsteigalm, dann ca. 3 h

Fam. Rimml
T +43 (0) 664 3920 268
rimmlchristian@gmx.at
www.alpenverein-erlangen.de

Gasthof Stuibenfall

Umhausen – 1.482 ħm | Karte S. 23

2,9 km | 1,5 h | 456 ħm | HP

Hütte:
SO: Mai – Okt.,
fallweise Dienstag Ruhetag

Regionale Küche, frische Forellen, ganztägig geöffnet, warme Küche von 12:00 – 20:00 Uhr

12 DZ mit DU/WC
3 Familienappartements

Tiroler Wirtshaus mit Sonnenterrasse (Blick auf die Ötztaler Alpen), gemütliche Gaststuben, Wellnessbereich. Klettersteig am Wasserfall.

Winter:
Langlauf, Schneeschuhwandern

Aufstieg:
Mittel: Umhausen P Ötzi-Dorf, am Wasserfall dem Wanderweg entlang, oberhalb des Stuibenfalls noch ca. 5 min. bis zum Gasthof (Wege Nr.: 100, 21, 19), 400 ħm, Rückweg: alte Fahrstraße oder Forstweg-Höfle.
Umhausen bis direkt zum Gasthof (Parkmöglichkeit vorhanden).
Sommer und Winter erreichbar;
L: 7 km, ħm: 500.

Fam. Falkner-Gigon
T +43 (0) 5255 5512
info@stuibenfall.at
www.stuibenfall.at

Jausenstation Bichl

Niederthai – 1.600 ħm | Karte S. 23

1,7 km | 1 h | 450 ħm | P

Hütte:
SO: Mitte Juni – Mitte Okt.
WI: Mitte Dez. – Ostern,

Warme Küche, Jause und Erfrischungsgetränke

Familienappartements, Hallenbad und Sauna

Die Küche am Bichl ist einzigartig. Selbstgemachtes Brot, Kräutersalz, Suppenpulver, Kräutertees und Marmeladen werden von Andrea liebevoll zu ganz besonderen Schmankerln verarbeitet. Ein Highlight ist das Frühstück. All das kannst du auf der Panoramasonnenterrasse oder in den gemütlichen Stuben genießen. Qualifizierter Wanderbetrieb mit AMA Gastrosiegel
E-Bike Ladestation

Aufstieg:
Leicht: Kurzer Spaziergang vom Ortszentrum in Niederthai
Mittel: Direkter Wanderweg/Klettersteig über den Stuibenfall zum Bichl.
Ausgangspunkt für zahlreiche Wanderungen (wie z. B. Narrenkogel), bei jedem Wetter über Normalanstieg sicher zu erreichen.
mit dem PKW für die ganze Familie leicht erreichbar

Fam. Holzknecht
T +43 (0) 5255 5532
info@bichl.net
www.bichl.net

Larstigalm

Niederthai – 1.778 m | Karte S. 23

4 km | 1 h | 228 Hm

Hütte:

SO: Mitte Juni – Mitte Okt., (10:00 – 18:00 Uhr), Ruhetag: Donnerstag
WI: Ende Dez. – Ostermontag, (11:00 – 17:00 Uhr), Ruhetag: Montag

Hauseigene Produkte aus eigener Landwirtschaft, Knödelspezialitäten

Kinderspielplatz, Streichelzoo, Sonnenterrasse, Gruppen willkommen (bitte um Anmeldung), Winterwanderweg, auch bei jedem Wetter empfehlenswert, sicher zu erreichen über Normalanstieg. Im Winter präparierte Rodelbahn.
Du findest uns auch auf Facebook unter: Jausenstation Larstigalm

Aufstieg:

Leicht: Von Niederthai ab P Informationsbüro: Wanderweg entlang des Horlachbaches, sanft ansteigender Weg für Alt und Jung, auch mit Kinderwagen leicht zu erreichen oder über den Bergmaderweg (Sonnenweg) oder durch den Wald vorbei am Grastalfeld zur Larstigalm, Hm: 228, L: 4 km, Z: 1 h
Mit dem Taxi auf Anfrage

Fam. Scheiber
T +43 (0) 5255 5178
T Tal +43 (0) 5255 5590
larstighof@aon.at

Schweinfurter Hütte

Niederthai – 2.028 m | Karte S. 47

5,9 km | 2 h | 491 Hm

Hütte:

SO: Mitte Juni – Anfang Okt.
WI: Ende Dez. – Ende April

Tiroler Küche, frische Strudel & Kuchen

Mehrbettzimmer und Lager

Im Winter Rodelverleih

Aufstieg:

Leicht: Von Niederthai P beim Informationsbüro – Wanderweg (Kinderwagen geeignet) durch das Horlachtal zur H., Z: 2 h, L: 7 km, Hm: 500

Fam. Jeitner
T +43 (0) 5255 5002 9
oder T +43 (0) 5412 8625 1
huette@dav-schweinfurt.de

Längenfeld Huben Gries

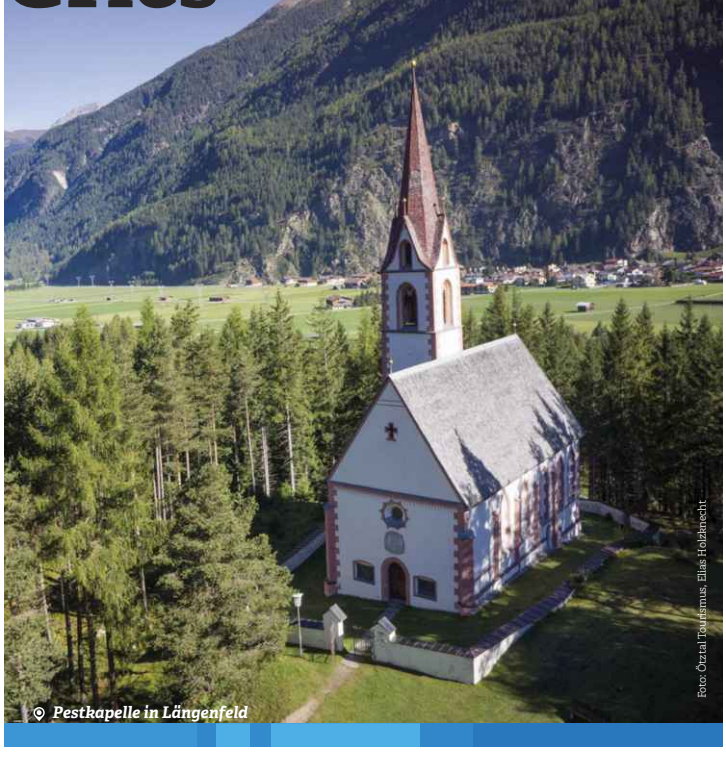

Foto: Ötztal Tourismus, Elias Holzknecht

Pestkapelle in Längenfeld

Längenfeld | 1.180 m

In der „Goldenen Mitte" des Ötztals beeindrucken Längenfeld, Huben und Gries mit ihrer Vielfalt an Bewegungs- und Entspannungsmöglichkeiten. Neben 2 Klettersteigen, 200 Routen in Klettergärten und 7 beschilderten Mountainbike-Wegen sorgt ein einzigartiges Wanderangebot mit 14 bewirteten Hütten und Almen für aktive Kurzweil. Inmitten dieser Angebote garantiert der AQUA DOME – Tirol Therme Längenfeld, Entspannung und Wellness.

Huben | 1.180 m

Huben lockt zudem mit dem Ötztaler Sagenweg zum Alpengasthof am Feuerstein.

Gries | 1.569 m

Das Wanderdorf im Ötztal, bietet mit seinen Wäldern, saftig grünen Bergwiesen und mächtigen Berggipfeln eine einmalige Gebirgswelt inmitten der Ötztaler- und Stubaier Alpen.

Österreichisches Wandersiegel

WANDERDORF

Information Längenfeld
6444 Längenfeld | Oberlängenfeld 24
T +43 (0) 57200 300
laengenfeld@oetztal.com
www.laengenfeld.com

Information Gries
6444 Längenfeld | Gries 34
T +43 (0) 57200 330
gries@oetztal.com
www.laengenfeld.com

Foto: Ötztal Tourismus, Manuel Hörterreiter

Längenfeld, AQUA DOME

Muss man gesehen haben

Hängebrücke Längenfeld

	mittel
	Längenfeld
	Information Längenfeld
	2 – 2,5 h
	250 Hm
	1.432 hm
	Brandalm, s' Dorfstüberl Burgstein

Der Ausgangspunkt dieser Wanderung befindet sich in der Ortsmitte von Längenfeld an der Fischbach Brücke. Von dort wandert man dem Wegweiser "Felsensteig" folgend weiter. Von der Strele Sperre (Staumauer) führen ca. 250 Stufen nach oben. Alternativ kann auch auf der anderen Flussseite der Forstweg gewählt werden. Nach ca. 40 min hat man den anstrengendsten Teil dieser Wanderung hinter sich und ist an der Brandalm angekommen. Kurz vor Burgstein überquert man die 84 Meter lange Hängebrücke, welche die beiden Sonnenbalkone Brand und Burgstein verbindet. Die Aussicht von der Stahlbrücke ist eindeutig der Höhepunkt dieser Wanderung. In Burgstein angekommen, nimmt man die alte Burgsteiner Straße (Forstweg) retour nach Längenfeld.

Wandertipp für Familien

Rätselweg - Winkelbergsee

	leicht
	Längenfeld
	P Längenfeld/Winklen
	2,5 h
	100 Hm
	1.255 hm
	Gastbetriebe in Au

Vom Parkplatz in Winklen/Au bei Längenfeld folgt man der Straße Richtung Winklen bis zum Wegweiser Rätselweg. Der Weg führt zu Beginn durch Wiesen, mündet jedoch gleich in dichten Wald. Auf dem gesamten Weg wird kindgerecht die Geologie erklärt. In einem "Märchenwald" darf ein begehbares Hexenhäuschen nicht fehlen. Direkt am See wartet ein naturbelassener Wasserspielplatz der die Spiellust bei Groß und Klein weckt. Der Abstieg erfolgt über den Forstweg oder einen Waldsteig zurück nach Winklen.

TIP:
Hol dir vor dem Starten die Rätselkarte im Informationsbüro ab.



Wandertipp für den sportlichen Genusswanderer

Schönrinnenkarsee

	mittel
	Gries
	P Gries (am Ende des Ortes)
	Variante 1: ab Gries 2,5 h, Variante 2: 3,5 h | ab Alm 1,5 h
	ab Gries 780 Hm
	2.353 hm
	Nisslalm

In der Dorfmitte von Gries zweigt man nach Süden ab, über die Holzbrücke zum Waldrand. Der Steig führt ziemlich steil durch den Wald in die Höhe zur Nissl Alm und tangiert hin und wieder den Fahrweg. Einen bequemeren, aber längeren Zugang zur Alm findet man im Fahrweg, der am Eingang des Sulztales nach rechts abbiegt. Der Weg führt kurz hinter der Alm nach Westen, dann steiler über bewachsene Hänge aufwärts ins Schönrinnenkar und über zwei weitere Stufen zum See. Retour auf der selben Route.

Wandertipp für den Bergsteiger

Gamskogel

	schwer
	Längenfeld
	P Sportzentrum Längenfeld
	7,5 h
	1.642 Hm
	2.813 hm
	Nisslalm, Gastbetriebe in Längenfeld und Gries

Vom Sparmarkt im Zentrum ausgehend wird den Wegweisern nach Burgstein gefolgt. Auf dem Hochplateau angekommen, wandert man in die Ortsmitte und folgt links dem Hinweis Gamskogel. Weiter geht es entlang des beschilderten Forstweges in Serpentinen bis kurz vor dem Wiesle (Aussichtspunkt mitten im Wald) und dann dem steilen Bergweg folgend bis man den freien Rücken beim Plattegg erreicht. Nun immer auf diesem breiten erst grasigen Rücken aufwärts, der aber später schmal und felsig wird. Den Gipfel erreicht man über eine kurze versicherte Scharte. Der Abstieg erfolgt über die Nisslalm nach Gries. Von dort bringt dich der Wanderbus wieder zurück nach Längenfeld.

Foto: Arcady Feuerstein / Alois Gufler

Alpengasthof am Feuerstein

Huben – 1.505 Ĥn | Karte S. 47

3 km | 1 h | 330 Ĥn | P

Hütte:
SO: Anfang Mai – Ende Okt.
aktuelle Informationen auf www.amfeuerstein.at

Kulinarisch verwöhnt Sie das Feuerstein-Team mit besonderen Schmankerln aus der Region und saisonalen Köstlichkeiten.

Der Alpengasthof am Feuerstein ist nicht nur ein toller Ausflugsort, er ist auch ein besonderer Platz für Hochzeiten, Taufen und Feiern jeder Art. In den modern ausgestatteten Seminarräumen wird jedes Seminar ein Erfolg.

Besonderes Highlight ist der Ötztaler Sagenweg. 14 bis zu sechs Meter hohe Skulpturen entführen in eine längst vergessene Welt und erzählen Mythen aus dem Ötztal. Kurz vor dem Ziel angekommen überraschen Sie noch eine kleine Kapelle und eine Aussichtsplattform.

Aufstieg:
Leicht: Ab Sportplatz Huben – Ötztaler Sagenweg, Z: ca. 1 h Gehzeit
Mountainbiker und E-Biker erreichen die Hütte über einen separaten Forstweg.

Fam. Santer
T +43 (0) 664 1822 708
T +43 (0) 5253 2012 0
F +43 (0) 5253 2020 20
info@amfeuerstein.at
www.amfeuerstein.at

Foto: Anton Thaler

Amberger Hütte

Gries – 2.136 Ĥn | Karte S. 47

DAV Deutscher Alpenverein Sektion Amberg

6,4 km | 2 h | 562 Ĥn | HP

Hütte:
SO: Anfang Juni – Anfang Okt.
WI: Weihnachten und Anfang Februar – Anfang Mai

Betten und Matratzenlager, Lager im Winterraum, Rucksacktransport möglich, Seminarraum und Duschen

Die Hütte ist ein idealer Ausgangspunkt für herrliche Skitouren im Winter sowie für Berg- und Gletscherwanderungen im Sommer. Spielplatz, Bergsee, 3 Klettergärten, ideal für Familien, Mountainbiker und Bergsteiger.

Gipfeltouren:
Sulzkogel, Kuhscheibe, Schrankogel, Wilde Leck, Windacher Daunkogel, Mutterbergerseespitze

Übergänge:
Hinterer Daunkopf zur Dresdner Hütte – gletscherfrei, über das Atterkarjoch nach Sölden – gletscherfrei.

Aufstieg:
Leicht: P am Ortsende Gries, von dort über einen Fahrweg zur Hütte. Ĥn: 560 m, L: 6 km, Z: 2 h
Offizielle Strecke, Ĥn: 560, Steigung: 12 %

Fam. Gstrein
T +43 (0) 676 9523 426
info@ambergerhuette.at
www.ambergerhütte.at

Hauerseehütte

Längenfeld – 2.383 m | Karte S. 47

6,2 km | 4 h | 1.200 Hm

Hütte:

SO: Ende Juni – Ende Sept.

Selbstversorger – bewartet

15 Matratzenlager

Holzofen, Geschirr, Solarzellen für Beleuchtung

Aufstieg:

Mittel: Von Umhausen – Köfels – Wurzbergalm – Stabele Alm – Innerbergalm, Z: 4 h

Mittel: Über Längenfeld – Hauertal, Z: 3,5 h

DAV-Sektion Ludwigsburg
T +49 (0) 7141 9278 93
T +43 (0) 664 7828 637
www.alpenverein-ludwigsburg.de

Stabelealm

Längenfeld – 1.908 m | Karte S. 47

2,7 km | 2 h | 840 Hm

Hütte:

SO: Mitte Juni – Ende Sept.

Die etwas andere Hüttenkost zu fairen Preisen, MI & SA Almfrühstück (Buffet)

Aufstieg:

Leicht: Winklen – Wurzbergalm – Stabele A., Z: ca. 3 h

Mittel: Köfels – Wurzbergalm – Stabele A., Z: ca. 3,5 h

Mittel: Lehn – Stabele A., Z: ca. 2 h

Mittel: Längenfeld – Hauersee – Stabele A., Z: ca. 4,5 h

Fam. Gstrein
T +43 (0) 664 5004 375
F +43 (0) 5253 6312
T Tal +43 (0) 5253 6312

Jausenstation Wiesle

Gries im Sulztal – 1.528 m | Karte S. 47

1,7 km | 1,5 h | 367 Hm | 12

Hütte:
SO: von Mitte Mai - Mitte Oktober, Dienstag bis Sonntag 10:00 bis 18:00 Uhr, Montag Ruhetag
Nur Barzahlung möglich

Warme Küche, Tiroler Spezialitäten aus regionalen Produkten

Sonnenterrasse, Kinderspielplatz, Klettergarten in der Nähe, Gruppen sind willkommen

Übergänge:
Hemerach Alpe

Gipfeltouren:
Hemer Kogel

Aufstieg:
Leicht: Von Niederthai auch mit dem Kinderwagen möglich, Z: 1 h
Mittel: Von Nösslach-Kapelle über schmalen, etwas steilen Wanderweg, Z: 1,5 h
Von Umhausen Richtung Niederthai bis Panorama P, leichter Fußweg, Rest-Z: ca. 1 h

Riml Fabio
T +43 (0) 664 9300 818
T +43 (0) 664 3419 241

Winnebachseehütte

Gries – 2.362 m | Karte S. 47

4,6 km | 2 h | 778 Hm | HP

Hütte:
SO: Ende Juni – Anfang Okt.
WI: Ende Feb. - Anfang Mai

6 Betten, 2 Mehrbettzimmer (à 4/5 Pers.), 22 Lager (à 6/8/8 Pers.), Winterraum (9 Pers.), Rucksacktransport für Übernachtungsgäste mögl.

Eine urige, gemütliche Alpenvereinshütte mit familiärer Atmosphäre. Wunderbar gelegen am Winnebachsee, umgeben von attr. Berggipfeln und einem gewaltigen Wasserfall. Ein Ausflugsziel für die ganze Familie und für jene, die von Hütte zu Hütte wandern wollen. Im Sommer ein Stützpunkt für Bergsteiger, im Winter für Schitourengeher. Klettergarten in Hüttennähe.

Übergänge:
Schweinfurter Hütte ca. 5 h, Westfalenhaus ca. 3 h, Amberger Hütte über Gries ca. 4 h oder über Gaislehnscharte ca. 5 h (Gletschererfahrung!), Pforzheimer Hütte ca. 7 h

Aufstieg:
Mittel: Steig zur Hütte, Z: 2 h

Gipfeltouren: Ernst Rimlspitz ca. 0,5 h, Gänsekragen ca. 1,5 – 2 h, Hoher Seeblaskogel ca. 3 h. Mit Bergerfahrung und Gletscherausrüstung: Breiter Grieskogel ca. 3 – 4 h, Winnebacher Weißkogel ca. 3 – 4 h,

Fam. Riml
T +43 (0) 5253 5197
T Tal +43 (0) 5253 5966
winnebachseehuette@aon.at
www.winnebachseehuette.com

Sulztalalm

Gries im Sulztal – 1.808 hm | Karte S. 47

3,8 km | 1,5 h | 315 hm

HP

Hütte:
SO: Anfang Juni – Anfang Okt.
WI: Mitte Dez. – Mitte April

Regionale Küche

Eine im Sommer und Winter bewirtschaftete Alm bei Gries im Sulztal. Die herrliche Tallage, mit dem tollen Ausblick von der Sonnenterrasse. Die Alm liegt inmitten des prächtigen Tals im Banne des Schrankogels und ist zu Fuß mit oder ohne Kinderwagen – sowie auch mit dem Bike – leicht zu erreichen.
Neu: E-Bike Ladestation

Aufstieg:
Leicht: P am Ortsende von Gries. Ab hier dem Forstweg in Richtung Sulztalalm folgen. Vorbei der Vögelasbrücke gelangt man zur Abzweigung wo man dem Forstweg zur Sulztalalm folgt. Immer weiter entlang des Forstweges mit leichter Steigung bis zur Sulztalalm wandern.

Fam. Reich
T +43 (0) 676 5115 370
reichgabriel92@gmail.com

Wurzbergalm

Längenfeld – 1.575 hm | Karte S. 47

3,4 km | 2 h | 419 hm

Hütte:
SO: Anfang Juni – 1. Oktoberwoche
WI: Ende Dez. – Ostern, je nach Schneelage; kein Ruhetag!

Produkte aus eigener Landwirtschaft

Im Winter Rodelbahn

Aufstieg:
Leicht: P Köfels: entlang einer nicht befahrenen Forststraße, vorbei an den Köfler-Feldern (ab Abschrankung etwas steiler), Z: ca. 50 min.
Mittel: P Unterried-Winklen: entlang der Forststraße, danach links über Fußweg oder Ziegen-Peter-Steig bis zur Alm, Z: ca. 1,5 h; offizielle Strecke

Fam. Holzknecht
T +43 (0) 664 9858 307
www.wurzbergalm-oetztal.at

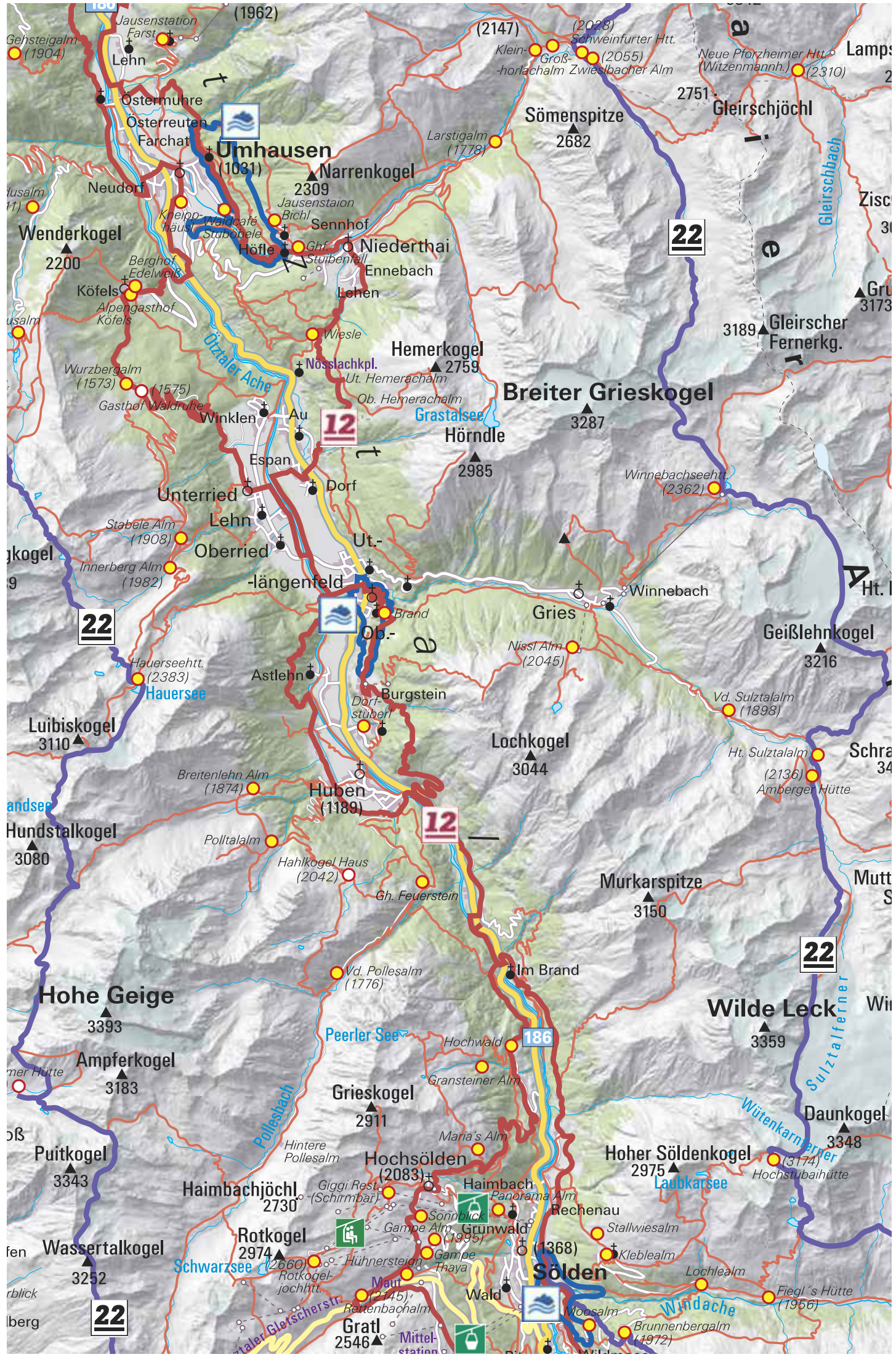

Sölden Hochsölden Zwieselstein



Sölden, 1.377 m

Foto: Ötztal Tourismus, Rudi Wyhlidal

Sölden | 1.377 m

Sölden hat auch im Sommer einiges zu bieten: Zusammen mit Zwieselstein und Hochsölden werden Wandertouren für jeden Geschmack geboten. Sportliche Anstiege bis über 3.000 Höhenmeter oder eher gemütlich mit der Seilbahn in luftige Höhen.

Zu entdecken gibt es neben zahlreichen Bergseen und schneebedeckten Gipfeln auch urige Almen und Hütten.

Information Sölden
6450 Sölden | Achweg 5
T +43 (0) 57200 200
soelden@oetztal.com
www.soelden.com

Fest am Berg

Anfang August

Es erwartet dich ein abwechslungsreiches Programm am Festplatz mit Musik, großem Kinderprogramm, Bauernmarkt, Ponyreiten, uvm.

Nähere Infos dazu unter:
www.soelden.com/events

Waalweg Mooserstegle in Sölden

Foto: Ötztal Tourismus, Stephanie Lohmann

Foto: Ötztal Tourismus, Satellite Creative House

Brunnenkogelhaus in Sölden

Foto: Ötztal Tourismus, Rudi Wyhlidal

Muss man gesehen haben

Gaislachkogl

	mittel
	Sölden
	Bergstation Gaislachkoglbahn / ice Q
	ca. 1,5 h zum Gaislachsee
	330 Hm
	3.048 m
	ice Q Restaurant Gaislach Almen

Die genüssliche Wanderung zum herzförmigen Gaislachsee in Kombination mit einem Besuch in der Erlebniswelt 007 ELEMENTS sowie anschließender Belohnung in der James Bond Film Location, dem Restaurant ice Q bieten ein absolutes Wander- und Genusshighlight. Von der Bergstation der Gaislachkoglbahn wandert man zuerst den felsigen Grat taleinwärts. Danach verläuft rechts ein steiler Bergweg. Diesem folgt man entlang der vielen Serpentinen hinunter zum herzförmigen Gaislachsee. Der Rückweg führt über die Gaislachalmen nach Sölden.


Foto: Ötztal Tourismus

Wandertipp für den sportlichen Genusswanderer

Peerlersee

	mittel
	Sölden
	Hochsölden
	ca. 5 h
	500 Hm – 1.000 Hm
	2.466 m
	Maria's Alm, Bergrestaurant Sonnblick, Gasthof Granstein, Jst. Hochwald

Von Hochsölden nimmt man den Dr.-Bachmann-Weg über steiles Gelände hoch über der Maria's Alm hinweg zum Peerlersee. Bei dieser Wanderung genießt man den herrlichen Ausblick nach Sölden und den dahinterliegenden Nederkogl. Laute Pfiffe verraten die Anwesenheit der Murmeltiere. Du befindest dich hier in einer hochalpinen Landschaft, in die man sich einfach verlieben muss. Auf dem Rückweg steigt man über Almen zum kleinen Weiler Granstein ab und weiter nach Sölden.


Foto: Ötztal Tourismus, Bernd Ritschel

Wandertipp für den Bergsteiger

Söldenkogl

	schwer
	Sölden
	Freizeit Arena Sölden
	ca. 4,5 h
	1.525 Hm
	2.902 m
	Kleblealm, Stallwiesalm, Fiegl´s Hütte

Der Söldenkogl ist der Hausberg von Sölden und ist sowohl im Sommer als auch im Winter begehbar. Des weiteren ist der Söldenkogl, obwohl er nicht ganz zu den 3000ern zählt einer der schönsten Aussichtsberge in Sölden.

Der Blick vom Söldenkogl auf Sölden hinunter und die grandiose Aussicht zu den Gipfeln der Ötztaler Alpen entlohnt für den doch anstrengenden Aufstieg. Der Anstieg kann durch die Auffahrt mit dem Taxi zur Kleble Alm bzw. zu Fiegl's Hütte verkürzt werden.

Foto: Ötztal Tourismus, Bernd Ritschel

Brunnenkogelhaus

Sölden – 2.738 ↑m | Karte S. 71

8,9 km | 4 h | 1.379 ↑Hm | HP

Hütte:

SO: Mitte Juni – Ende Sep., kein Ruhetag

Gutbürgerliche Küche, ganztags warme Mahlzeiten, HP möglich

12 Lager, 12 Betten, Dusche

2007 neu erbaut bietet das Brunnenkogelhaus auf Söldens stiller Seite neben dem einzigartigen Bergpanorama auch eine Sonnenterrasse und eine gemütliche Stube.

Aufstieg:

Mittel: Von Sölden – Moos über den Brunnenberg zum Brunnenkogel, Z: ca. 3,5 h

Mittel: Von Fiegl's Gasthaus zum Brunnenkogelhaus, Z: 2,5 – 3 h

Schwer: Vom Timmelsjoch über den Grat entlang zum Brunnenkogelhaus, man sollte trittsicher und schwindelfrei sein, Z: ca. 4 – 5 h

Fam. Gstrein
T +43 (0) 664 1234 206
brunnenkogelhaus@soelden.at
www.brunnenkogelhaus.at


Foto: Almfenenclub Silbertal

Hotel Silbertal ****

Sölden – 1.982 ↑m | Karte S. 71

6,2 km | 2 h | 630 ↑Hm | HP

Hütte:

SO: Anfang Juli bis Mitte Sep.

Ganztägig warme Küche

Direkt am Ötztaler Wanderweg über Sölden liegt das Hotel Silbertal auf 2.020 ↑m. Auf der großen Sonnenterrasse mit Panoramablick in die Bergwelt und das Ventertal sowie im a la carte Restaurant werden regionale Gerichte serviert. Im Hotelbereich befindet sich eine große Mineralienausstellung.

Aufstieg:

Leicht: Von Gaislachkoglbahn Mittelstation zu Fuß in ca. 45 min.

Mittel: Von Sölden ca. 1,5 – 1 h und 45 min
Ausgangspunkt für Wanderungen nach

Leicht: Mittelstation – Hochsölden

Mittel: Tiefenbachgletscher – Vent

Mittel: Bodenegg – Zwieselstein

Mittel: Gaislachsee

von Sölden in ca. 20 min.

Hotel Silbertal BetriebsgesmbH
T +43 (0) 5254 2987
info@almhuette.net
www.almhuette.net

55

Foto: Archiv Gaislachalm

Alpengasthof Gaislach Alm

Sölden – 1.968 m | Karte S. 71

5,1 km | 2 h | 621 Hm | HP

Hütte:

SO: Ende Juni – Ende Sep.
WI: Mitte Dez. – 1 Woche nach Ostern

Tiroler und gutbürgerliche Küche, Wildspezialitäten aus eigener Jagd sowie Fleisch und Käsefondue, warme Küche bis 20:00 Uhr

Betten (50), Bad oder Dusche/WC

Die Hütte verfügt über Aufenthaltsraum mit Sat-TV, Infrarotkabine, Sauna, Dampfbad, eine Sonnenterrasse inkl. Liegestühle.

Im Restaurant finden Frühschoppen und Grillabende mit Live-Musik statt. Kleiner Streichelzoo und Kinderspielplatz, Fischen am Teich.

Aufstieg:

Mittel: Von Zwieselstein Z: 1 h, nach Sölden Z: 2 h, vom Tiefenbachgletscher Z: 2,5 h, vom Gaislachkogl Z: 2,5 h, von Hochsölden Z: 1,5 h

von Sölden aus, L: 8 km, Z: 1 h, Hm: 690, Steigung: 12 %

Mit dem Auto und Taxi

Leicht: Gaislachkoglbahn bis Mittelstation, Rest-Z: 45 min.

Fam. Gstrein
T +43 (0) 664 5305 971
T +43 (0) 5254 2914
info@gaislachalm.com
www.gaislachalm.com

56

Foto: privat / Archiv Gampealm

Gampe Alm

Sölden – 2.013 m | Karte S. 71

2,7 km | 2 h | 643 Hm

Hütte:

SO: Mitte Juni – Mitte Okt.
WI: Anfang Dez. – April

Traditionelle Almkost – täglich: Mittagmenüs, Eis- und Milchgetränke, hausgemachte Mehlspeisen, Marende etc.

Auf der Gampe Alm erwartet dich eine gemütliche Gaststube, eine Sonnenterrasse mit Liegestühlen, ein einzigartiger Spielplatz für Kinder und ein traditionelles Almhüttenensemble, welches seit 1788 unverändert ist. Genieße mit Freunden, als Gruppe einen Abend auf der Gampe Alm. Rechtzeitige Reservierung erforderlich. Taxidienst möglich.

Aufstieg:

Leicht: Die traumhaft gelegene Alm ist in 15 min. (Rettenbachstraße – Stabele), 35 min. (Abzweigung Hochsöldenstraße) oder 45 min. (Hochsölden) leicht zu Fuß erreichbar.

Fam. Grüner
T +43 (0) 664 3840 667
F +43 (0) 5254 3253
info@royal-soelden.at
www.royal-soelden.at

das-falcon.at

FALCON

KULINARIUM AM BERG

ICARUS

Mahlzeit mit Mehrblick.

falcon@central-soelden.at · +43 664 81 98 170
Gaislachkogl Mittelstation in Sölden

ice

RESTAURANT & CAFÉ

auf 3.048 m Seehöhe am Gipfel des Gaislachkogls

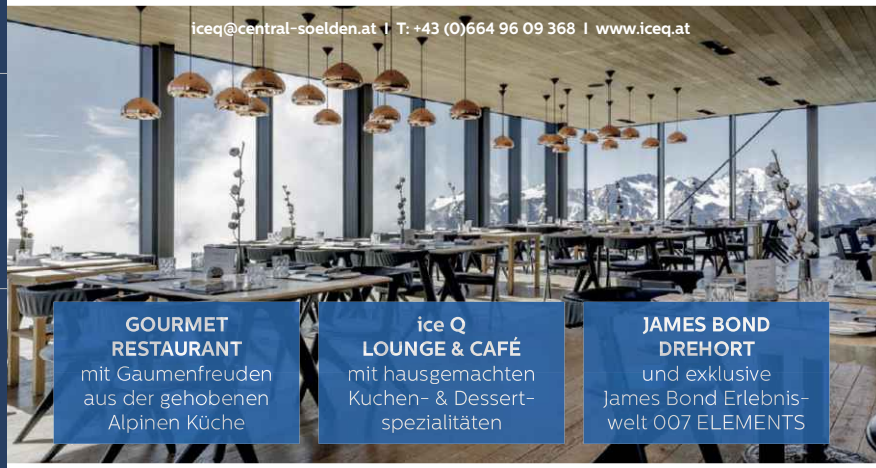

WIRTSHAUS AM GIGGIJOCH

auf 2.284 m Seehöhe bei der Giggijochbahn Bergstation

Hildesheimer Hütte

Sölden – 2.899 ħm | Karte S. 71

DAV Deutscher Alpenverein Sektion Hildesheim

11,9 km | 5,5 h | 1.550 ŧHm | HP

Hütte:

SO: Ende Juni – Mitte Sep.

Ganztägig warme Küche

Betten (30), Matratzenlager (40)

Urige Alpenvereinshütte, von der Terrasse wundervoller Blick auf die Ötztaler Alpen. Klettergarten neben der Hütte.

Gipfelbesteigungen:
Zuckerhütl, Z: 3 h, Schaufelspitze, Z: 1,5 h, Stubaier Wildspitze, Z: 3 h, Schussgrubenkogl, Z: 1,5 h

Übergänge:
Siegerlandh., Z: 2,5 h, Hochstubaih., Z: 3,5 h, Müller H., Z: 4 h, Becherhaus. Neuer Höhenweg zur Hochstubaihütte: Z: 6 – 7 h

Aufstieg:

Mittel: Von Sölden ins Windachtal bis Talstation Materialseilbahn
Var. 1: flacher Aschenbrenner Weg
Var. 2: steiler Gaiskarweg,
ŧHm: 1.500, Z: 4 – 5 h

Taxi bis Fiegls Gh., ŧHm: 1.000, Rest-Z: 2 – 3 h

Frau Anna Kuisle
T +43 (0) 5254 2300
hildesheimerhuette@aol.com
www.hildesheimerhuette.at

Hochstubaihütte

Sölden – 3.173 ħm | Karte S. 71

9,4 km | 6 h | 1.823 ŧHm | HP | 22

Hütte:

Sommer: ca. 20. Juni – 15. Sep.
Winter: Winterraum zugänglich

Warme Küche, Jause

10 Betten, 40 Lager

Aufstieg:

Schwer: Sölden – Kleblealm – Laubkar, ca. 5 h

Schwer: Fiegl's Hütte – Himmelsleiter, ca. 2,5 h

mit Bus zur Kleblealm, Rest-Z: 3 h
P Keblealm/Fiegl's Hütte

Herr Grollmus
T +43 (0) 676 9243 343
hochstubaihuette@outlook.com
www.hochstubaihuette.at

SCHWIMMEN · RELAXEN
WELLNESS · SAUNA

FREIZEIT ARENA ÖTZTAL SÖLDEN

Sprudel-Wellnessliegen & Massagedüsen

Für „müde Wadl'n" genau das richtige!



FREIZEIT ARENA · Gemeindestraße 4 · 6450 Sölden www.freizeit-soelden.com

Hühnersteign

Sölden – 2.012 hm | Karte S. 70

3,4 km | 2 h | 654 Hm

Hütte:

SO: von Ende Juni – Ende Sep.
WI: von Anfang Okt. – Ende April,
von 10:00 – 18:00 Uhr
kein Ruhetag

Großzügiges Speisenangebot – Tir. Spezialitäten, Eisdesserts und hausgem. Mehlspeisen

Große Sonnenterrasse direkt am Wildbach. "Hühnersteign – Wasserzeit" – Kneippanlage: Wassertreten und Armbad und für Kinder verschiedene Wasserspielobjekte. Gerne werden gemütliche Hüttenabende bis 150 Personen organsiert. Winterwanderweg bis zur Hütte.

Aufstieg:

Leicht: Von Hochsölden über den Panoramaweg bis zur Rettenbachalm und dann weiter bis zur Hühnersteign ca. 45 min

Die Hütte liegt an der Gletscherstraße und ist bequem mit Auto, Motorrad, Bus bei jedem Wetter zu erreichen

Wanderweg von der Mittelstation der Gaislachkoglbahn ca. 45 min

Fam. Grüner
T +43 (0) 664 5221 909
T +43 (0) 664 4452 069
info@huehnersteign.at
www.huehnersteign.at

Lenzen Alm

Zwieselstein – 1.896 hm | Karte S. 71

2,7 km | 1,5 h | 443 Hm

Hütte:

SO: Mai – Okt.
WI: Nov. – April
Laufend genaue Infos auf Facebook und Google, Achtung witterungsbedingte kurzfristige Schließung der Alm und/ oder Rodelbahn möglich!

Traditionelle, regionale, hausgemachte Küche, Almfrühstück bis zu 5-mal pro Woche, Weinverkostungen auf Anfrage, Veranstaltungen jeder Art auf Anfrage, Galadinner, Menüs, Tischgrill, Fondue, ...

Die urige, gemütliche Almhütte liegt auf einem wunderschönen Fleck inmitten wildromantischer Natur. Genieße ein Naturkino das von Farbenpracht, weißen Gletschern, Ruhe & Echtheit geprägt ist. Wanderwege von leicht bis schwer, gemütlich bis anspruchsvoll.

Im Winter Rodelbahn bis Zwieselstein.

Du findest uns auch auf Facebook oder im Internet unter: LenzenAlm

Aufstieg:

Leicht: von Zwieselstein Z: ca. 2,5 h

Leicht: Bushaltestelle Lenzen Alm aus, Z: ca. 90 min

Mittel: Bushaltestelle Sahnestüberl, Z: ca. 40 min

Mittel: ab Obergurgl über die Seenplatte; Z: ca. 5 h

Fam. Gstrein-Nösig
Mühle Hotellerie GmbH
T +43 (0) 5256 6767 (Mühle Resort)
T +43 (0) 664 5099 907
info@muehle-resort.at
www.lenzenalm.at

Almwirtschaft Gampe Thaya

Sölden – 2.013 m | Karte S. 71

2,6 km | 2 h | 641 Hm

Hütte:
SO: von Mitte Juni – Anfang Okt.
Montag Ruhetag!
WI: Ende Nov. – Mitte April
Piste Nr. 11

Warme Küche, Ötztaler Marende und Produkte aus eigener und regionaler Landwirtschaft

Auf der Gampe Thaya werden ausschließlich regionale Produkte von der eigenen Landwirtschaft sowie von den Bauern aus der Region verwendet. Genieße Ötztaler Spezialitäten in gemütlichen Stuben oder auf der herrlichen Sonnenterrasse.

Im „Gampe Ladele" findest du alle heimischen Produkte sowie Käse von der Alm, auch zum Mitnehmen. Kinderspielplatz. Almfrühstück, Almbrunch, Fondue auf Voranmeldung! Urige Almwirtschaft mit Kühen vom Tiroler Grauvieh und Almkäserei.

Aufstieg:
Leicht: Gemütliche Wanderung über den Sonnblick (Hochsölden) zur Gampe Thaya (40 min.)
Leicht: Gletscherstraße bis Mautstelle, Wanderung zur Gampe Thaya (15 min.)
Leicht: Über die Hochsöldenstraße und anschließenden, breiten Schotterweg
Leicht: Giggijochbahn/Gaislachkoglbahn, direkter Wanderweg (50 min.)

Fam. Prantl
T +43 (0) 664 2400 246
info@gampethaya.at
www.gampethaya.at

Löple Alm

Sölden – 2.040 m | Karte S. 71

4 km | 2 h | 510 Hm

Hütte:
SO: Mitte Juni – Mitte Sep.
geöffnet von 10:00 – 17:00 Uhr
WI: Mitte Dez. – Mitte April

Reichhaltige, schmackhafte Almkost, ganztägig warme Küche

Es erwartet dich eine gemütliche Stube mit Bauernofen, eine Sonnenterrasse und ein Kinderspielplatz.

Besonderheit: die Originalroute des europäischen Weitwanderweges E5 führt vorbei.

Übergänge:
Heidealm, Gaislachalm und Gasthof Sonneck

Aufstieg:
Mittel: Sölden: auf beschildertem Waldweg, Z: 1 h. Von Hochsölden auf Wanderweg mit schöner Aussicht auf Sölden und die umliegenden Berge, über die Rettenbachalm und Mittelst. zur Löple Alm
Sölden über Bergstraße, L: 6,5 km, Z: 1,5 h, Hm: 660
Mit der Gaislachkoglbahn bis zur Mittelstation – beschilderter Wanderweg, Rest-Z: 20 min

Fam. Plörer
T +43 (0) 664 5555 447
T +43 (0) 664 3387 565
loeple-alm@aon.at
www.ploerer.com

Moosalm

Sölden – 1.500 m | Karte S. 71

1,3 km | 1 h | 122 Hm

Hütte:
Sommer- und Wintersaison

Zimmer mit Bad, WC, TV und teilweise Balkon

Rundwanderung 1: Rundwanderung Zwieselstein und retour, Z: 1 h

Rundwanderung 2: Moosalm – Brunnenbergalm – Kleblealm (von dort Aufstieg möglich zum Söldenkogl und zur Hochstubaihütte) – Stallwiesalm – Waal-Moosalm

Aufstieg:
Leicht: Zu Fuß oder dem Auto von der Talstation Gaislachkoglbahn zur Moosalm, L: 1 km

Fam. Riml
T +43 (0) 5254 2572
F +43 (0) 5254 3034 5
moosalm@direkt.at
www.moosalm-soelden.com

Rotkogelhütte

Giggijoch – 2.666 m | Karte S. 70

2,8 km | 1,5 h | 385 Hm

Hütte:
SO: Mitte Juni – Mitte Sep.
WI: sobald Skilifte in Betrieb sind, ca. Mitte Nov. – Ende April

Heimische bzw. traditionelle Küche

Modern-alpine Berghütte mit großer Sonnenterrasse. Wunderschöner Ausblick auf den Rettenbachferner, die Wildspitze und die Stubaier Alpen. Kinderspielplatz, Kapelle Maria Schnee. Start **„Ollweite Line"** direkt bei der Hütte. Keine Übernachtungsmöglichkeit!

Gipfelbesteigungen:
Rotkogl (2.948 m) Z: 1 h,
Schwarzkogl (3.016 m) Z: 1,5 h,
Schwarzsee (wunderschöner, idyllischer Bergsee) Z: 0,5 h

Aufstieg:
Leicht: 6 SB Langeggbahn bis direkt zur Hütte
Leicht: Von der Bergstation Giggijochbahn Z: 1 h
Mittel: Von Hochsölden Z: 2 h
Mittel: Von der Rettenbachalm Z: 1,5 h
Mittel: Rettenbachgletscher Z: 1,5 h
Von Sölden – Gletscherstraße – Sandsilo rechts abbiegen, Z: 3 h

Fam. Gstrein-Fender GmbH
T +43 (0) 664 4428 105
info@rotkogel.com
www.rotkogel.com

Bergrestaurant Sonnblick

Sölden – 2.090 ħm | Karte S. 71

4,6 km | 2 h | 750 ħm

Hütte:
SO: von Mitte Juni – Ende Sep./ Anfang Okt.
WI: Mitte Dez. – Mitte April

Ganztägig warme Küche, regionale Spezialitäten

Der Sonnblick überzeugt vor allem durch die hervorragende, bodenständige Kulinarik. Genießt die einzigartige Aussicht auf die hintere Ötztaler Bergwelt auf der großzügigen Panorama-Sonnenterrasse od. macht es euch in den heimeligen Stuben gemütlich. Kinderspielplatz mit Trampolin, Schaukel, Rutsche, Wasserspielen, usw.
Leichte Erreichbarkeit mit dem Auto, Rad & den Bergbahnen (Giggijochbahn & Hochsölden-Rotkoglbahn). Gerne werden auf Anfrage Hüttenabende oder Veranstaltungen für Gruppen organisiert.

Ausgangspunkt für zahlreiche Wanderungen wie Gampe Thaya / Alm, Rettenbachalm, Marias Alm, Rotkogelhütte, Dr. Bachmannweg, Grieskogel, uvm.

Aufstieg:
Leicht: Kinderwagentauglicher Wanderweg ab Giggijoch Bergstation bergab, Rest-Z: 30 min
Leicht: Bei jedem Wetter über die Hochsöldenstraße, Z: 2 h
Von Sölden über die Hochsöldenstraße od. von der Gaislachkoglbahn Mittelstation über den Rettenbachtrail
Über die Hochsöldenstraße mit dem PKW leicht erreichbar; im Sommer direkte Zufahrt mit P

Fam. Riml
T +43 (0) 5254 2003 2
info@riml.at
www.sonnblick.riml.com

Alpengasthof Sonneck

Sölden – 1.968 ħm | Karte S. 71

5,2 km | 2,5 h | 582 ħm

Hütte:
SO: Mitte Juni – Mitte Sep.
WI: 1. Woche vor Weihnachten – 1. Woche nach Ostern

Tiroler Spez., ganztägig warme Küche

25 Betten; Zi: WC/DU/TV, teilw. Balkon

In herrlicher Lage, eingebettet in der Ötztaler Bergwelt, befindet sich im Gebiet Gaislachalm das Sonneck. Herrliche und angenehme Atmosphäre auf der großen Sonnenterrasse mit Panoramablick ins Venter Tal und auf die Ötztaler Alpen.

Gemütliche Innenräume bieten vor Kälte und schlechtem Wetter Schutz.

Im Winter direkt im Skigebiet. Übernachtungsmöglichkeiten!

Aufstieg:
Mittel: Von Sölden 1,5 h, Z: von Zwieselstein 2,5 h, Z: vom Tiefenbachgletscher 2 h, Z: von Hochsölden 2,5 h
Von Sölden, L: 8 km, Z: 1 h, ħm: 690 m, Steigung 12 %
8 km von Sölden, Z: 15 min
Leicht: Gaislachkoglbahn bis Mittelstation, Rest-Z: 1 h

Fam. Fender
T +43 (0) 5254 2905
info@alpengasthof-sonneck.at
www.alpengasthof-sonneck.at

Stallwiesalm

Sölden – 1.842 m | Karte S. 71

3 km | 1,5 h | 523 Hm

Hütte:
Sommer und Winter geöffnet
Dienstag Ruhetag

Ganztägig warme Küche, Tiroler Spezialitäten

Gemütliche, urige Gaststube, Sonnenterrasse, Spielplatz für Kinder, Hüttenabende gerne auf Anfrage; auf Reservierung werden Schweinshax`n, Schweinebraten, Rippelen u.v.m. vorbereitet. Winter: Skitour zur Hütte, Granbichl – Stallwiesalm, Hm: 500, L: 5 km, Z: 1,5 h; Winterwanderweg und Naturrodelbahn zur Hütte. Rodelverleih direkt vor Ort.

Gipfel:
Söldenkogl Z: 3 h, Laubkarsee Z: ca. 2,5 h, Hochstubaihütte Z: 4 h, Nebelkogl Z: 4 h, Wilde Leck Z: 5 h

Übergänge:
Kleblealm, Fiegl's Hütte, Lochlealm

Aufstieg:
Mittel: Sölden – Granbichl – Stallwiesalm, Sölden – Rechenau – Stallwiesalm, Hm: 500, L: 5 km, Z: 1,5 h
Von Sölden Freizeit Arena, L: 5 km, Hm: 500, Steigung: 14 %, Z: 1 1/4 h
P Stallwiesalm

Fam. Fiegl
T +43 (0) 664 5011 389
F +43 (0) 5254 2331
info@stallwiesalm.at
www.stallwiesalm.at

DAV Talherberge Zwieselstein

Zwieselstein – 1.472 m | Karte S. 71

0 km | im Ort | 0 Hm | E5

Hütte:
Ganzjährig Check-in: 17:00 – 19:00 Uhr (02.05. – 25.05.2022 & 04.11. – 15.11.2022 geschlossen)

Betten (17), Lager (18), Waschräume mit warmen Duschen. Reservierung über die DAV-Geschäftsstelle in Regensburg: +49 (0) 9415 601 59

Urgemütliche DAV-Hütte auf der Originalroute des Fernwanderwegs E5 (Oberstdorf – Meran). Terrasse, Aufenthaltsraum mit Kachelofen, Zentralheizung, Selbstversorgerküche.

Aufstieg:
Zur Hütte P, 3 Gasthäuser im Ort

ÖPNV-Anbindung - Bushaltestelle direkt gegenüber

Hüttenbetreuung:
Frau Jutta Fender
T +43 (0) 5254 2763
huetten@alpenverein-regensburg.de
www.alpenverein-regensburg.de

DAV Deutscher Alpenverein Sektion Regensburg

Bergsport- und Erlebnisschule Sölden

Für Ihre Wanderungen,
Gletschertouren
und Gipfelbesteigungen
empfehlen sich im
Sommer und Winter
die Bergführer von Sölden

Martin Gstrein, Berg- und Skiführer
6450 Sölden, Plattestr. 3
T +43 (0) 5254 2948, Fax: DW 16
info@bergfuehrer-soelden.com
www.bergfuehrer-soelden.com

In Saison:
Bergführerbüro Sölden
T +43 (0) 664 8478 155

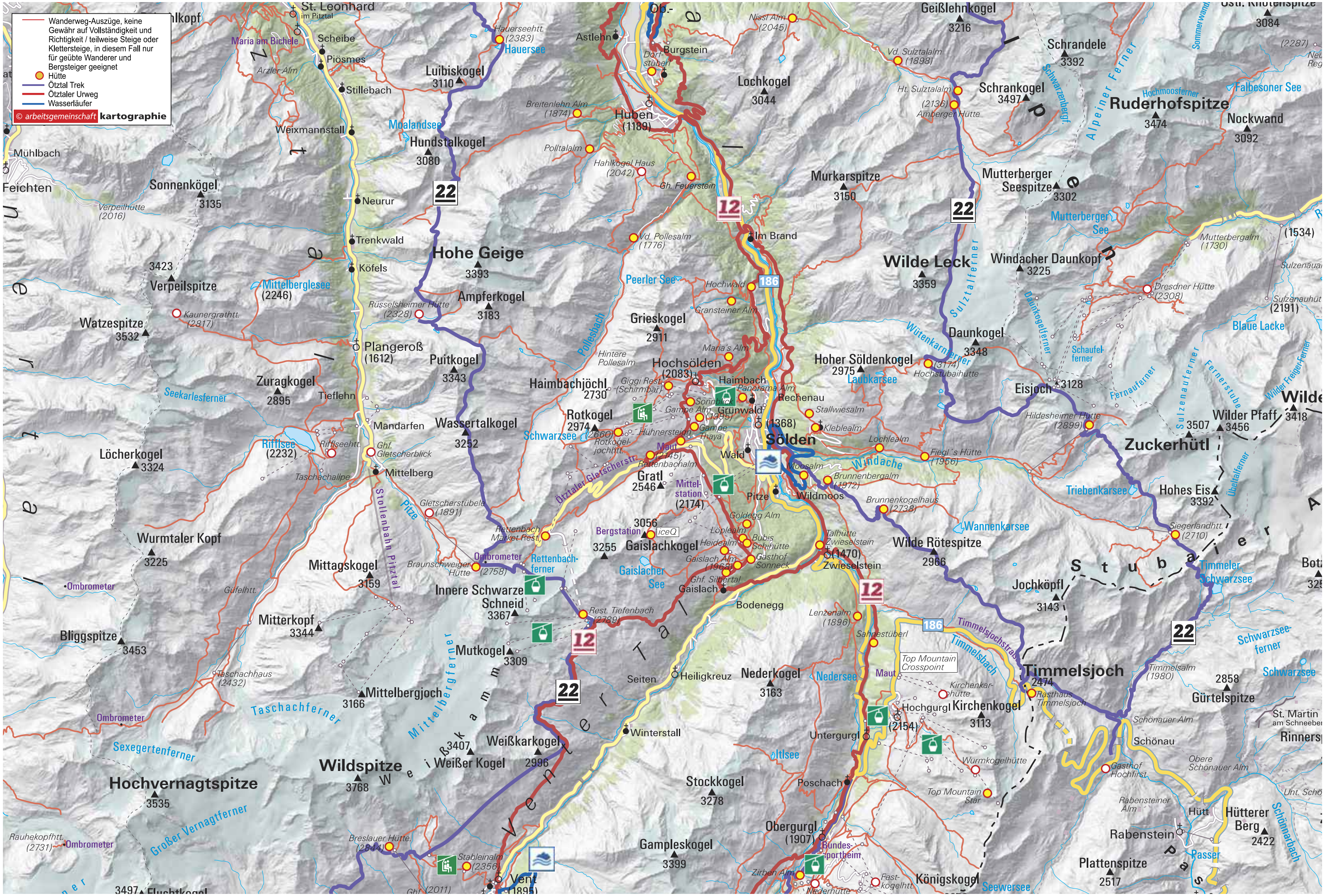

Wanderweg-Auszüge, keine Gewähr auf Vollständigkeit und Richtigkeit / teilweise Steige oder Klettersteige, in diesem Fall nur für geübte Wanderer und Bergsteiger geeignet
Hütte
Ötztal Trek
Ötztaler Urweg
Wasserläufer
© arbeitsgemeinschaft kartographie
St. Leonhard im Pitztal
Maria am Bichele
Scheibe
Piösmes
Arzler Alm
Stillebach
Luibiskogel 3110
Hauerseehtt. (2383)
Hauersee
Astlehn
Burgstein
Dorf-stuben
Nissl Alm (2045)
Geißlehnkogel 3216
Schrandele 3392
Ruderhofspitze 3474
Nockwand 3092
Falbesoner See
Lochkogel 3044
Huben (1189)
Breitenlehn Alm (1874)
Weixmannstall
Moalandsee
Hundstalkogel 3080
Polltalalm
Hahlkogel Haus (2042)
Gh. Feuerstein
Mühlbach
Feichten
Sonnenkögel 3135
Verpeilhütte (2016)
Neurur
Trenkwald
Köfels
Hohe Geige 3393
Murkarspitze 3150
Mutterberger Seespitze 3302
Mutterberger See
Schrankogel 3497
Ht. Sulztalalm (2136)
Amberger Hütte
Vd. Sulztalalm (1898)
Im Brand
Vd. Pollesalm (1776)
3423
Verpeilspitze
Mittelberglesee (2246)
Kaunergrathtt. (2817)
Watzespitze 3532
Rüsselsheimer Hütte (2328)
Ampferkogel 3183
Peerler See
Hochwald
Gransteiner Alm
Grieskogel 2911
Wilde Leck 3359
Windacher Daunkopf 3225
Mutterbergalm (1730)
Dresdner Hütte (2308)
Sulzenauhütte (2191)
Blaue Lacke
Plangeroß (1612)
Puitkogel 3343
Zuragkogel 2895
Tieflehn
Seekarlesferner
Hintere Pollesalm
Hochsölden (2083)
Maria's Alm
Daunkogel 3348
Hoher Söldenkogel 2975
Hochstubaihütte (3174)
Laubkarsee
Haimbachjöchl 2730
Giggi Rest. (Schirmbar)
Haimbach
Rechenau
Eisjoch 3128
Wilder Pfaff 3456
3507
Wilder Freiger 3418
Mandarfen
Wassertalkogel 3252
Rotkogel 2974
Schwarzsee (2660)
Rotkogeljochhtt.
Hühnersteig
Gampe Alm (1995)
Grünwald
(1368)
Sölden
Stallwiesalm
Kleblealm
Hildesheimer Hütte (2899)
Zuckerhütl
Riffelsee (2232)
Riffelseehtt.
Ghf. Gletscherblick
Mittelberg
Taschachalpe
Löcherkogel 3324
Rettenbachalm
Wald
Lochlealm
Fiegl's Hütte (1956)
Windache
Brunnenbergalm (1972)
Triebenkarsee
Hohes Eis 3392
Gratl 2546
Mittelstation (2174)
Pitze
Wildmoos
Brunnenkogelhaus (2738)
Ötztaler Gletscherstr.
Gletscherstübele (1891)
Rettenbach Market Rest.
Stollenbahn Pitztal
Wurmtaler Kopf 3225
Ombrometer
Braunschweiger Hütte (2758)
Mittagskogel 3159
Rettenbachferner
Innere Schwarze Schneid 3367
Gaislachkogel 3255
3056
Bergstation
iceQ
Gaislacher See
Goldegg Alm
Loplealm
Bubis Schihütte
Gasthof Sonneck
Talhütte Zwieselstein (1470)
Zwieselstein
Wilde Rötespitze 2966
Wannenkarsee
Siegerlandhtt. (2710)
Stubaier Alpen
Timmeler Schwarzsee
Jochköpfl 3143
Gaislach Alm (1968)
Ghf. Silbertal
Gaislach
Bodenegg
Gufelhtt.
Mitterkopf 3344
Bliggspitze 3453
Rest. Tiefenbach (2789)
Lenzenalm (1896)
Sahnestüberl
Timmelsjochstraße
Timmelsbach
Schwarzseeferner
Mutkogel 3309
Seiten
Heiligkreuz
Nederkogel 3163
Nedersee
Maut
Top Mountain Crosspoint
Timmelsjoch 2474
Timmelsalm (1980)
2858
Gürtelspitze
St. Martin am Schneeberg
Taschachhaus (2432)
Mittelbergjoch 3166
Taschachferner
Mittelbergferner
Kirchenkarhütte
Rasthaus Timmelsjoch
Hochgurgl (2154)
Kirchenkogel 3113
Schönauer Alm
Schönau
Rinnersp.
Ombrometer
Sexegertenferner
Winterstall
Untergurgl
Weißkarkogel 2996
3407 Weißer Kogel
Wildspitze 3768
Weißkamm
Hochvernagtspitze 3535
Großer Vernagtferner
Stockkogel 3278
Poschach
Wurmkogelhütte
Gasthof Hochfirst
Obere Schönauer Alm
Top Mountain Star
Rabensteiner Alm
Hütt
Hütterer Berg 2422
Unt. Schö.
Schönarbach
Rabenstein
Passer
Plattenspitze 2517
Venter Tal
Ötztal
Obergurgl (1907)
Bundessportheim
Gampleskogel 3399
Rauhekopfhtt. (2731)
Breslauer Hütte (2844)
Stableinalm (2356)
Vent (1895)
Ghf. (2011)
Zirben Alm
Fastkogelhtt.
Königskogel
Seewersee
Nederhütte
3497 Fluchtkogel
22
12
186

Gurgl



Blick auf Obergurgl, 1.930 m

Foto: Ötztal Tourismus, Alexander Lohmann

Gurgl | 1.930 m - 2.150 m

Alpine Auszeit.
Auf höchster Ebene genießen.

Ganz oben runterkommen. Das gelingt bei einer genussvollen Wanderung in der alpinen, und doch vielfältigen Landschaft von Gurgl, ganz hervorragend. Vorbei an stillen Bergseen, durch Jahrhunderte alte Zirbenwälder und entlang gemächlich fließender Gebirgsbäche, führen die zahlreichen Wanderwege & Steige direkt in die Natur. Und damit auch ein Stück zu einem selbst. Die Alpine Auszeit lässt sich in Gurgl aber auch beim (Natur)Wellness, bei Ausflügen & Ausfahrten, Forschungsabenteuern oder ambitionierten Bergtouren erleben und genießen.
In Gurgl steht die Zeit nicht still. In Gurgl vergeht die Zeit nicht langsamer. Aber Gurgl ist Zeit, die bleibt.

Ein Klick für ganz viel Auszeit:
www.gurgl.com/alpine-auszeit

Sommer Highlights in Gurgl:

- Aktiv Wochenprogramm. Deine geführten alpinen Erlebnisse in Gurgl. Wandern, Klettern, Biken, uvm.
- Erlebnispfad & Geocaching Zirbenwald
- Piccard Brücke
- Trail Run Gebiet
- Granatenwand
- Top Mountain Motorcycle Museum Eurpas höchstgelegenes Motorradmuseum.
- Timmelsjoch Hochalpenstraße. Höchster Passübergang der Ostalpen.
- Gurgl Carat. Events und Congress.

Information Gurgl
6456 Obergurgl | Gurglerstraße 118
T +43 (0) 57200 100
gurgl@oetztal.com
www.gurgl.com

Gletscherflohmarsch

August
Obergurgl – Ramoljoch – Vent

Der Gletscherflohmarsch von Obergurgl nach Vent zählt zu den ganz besonderen Herausforderungen für jeden Wanderer. Durch die hochalpine Gletscherwelt des hinteren Ötztals führt der Traditionsmarsch seine Teilnehmer bis auf das 3.200 m hohe Ramoljoch. Eine Veranstaltung mit Weitblick auf die umliegenden Bergriesen des Ötztals.

Mehr Informationen unter:
www.gurgl.com/gletscherflohmarsch

Gletschertrailrun

Juli
Gurgl

Das Trailrunning Event im Diamant der Alpen. Die Challenge: Technisch anspruchsvolle Trails zwischen 2.000 und 3.000 m.
Die Chance: Zahlreiche Ötztaler Gletscher hautnah erleben.

Top Mountain Run 6,3 km
Gletscher Trail in 10, 22 und 42 km
Gletscher Ultra Trail 66 km
WIDI Gletscher Trail 200 m

Mehr Informationen unter:
www.gurgl.com/gletschertrailrun

Foto: Ötztal Tourismus, Roman Huber

Muss man gesehen haben

Wasserläufer Rotmoostal

mittel

Obergurgl

Obergurgl – Zentrum

ca. 4 h

160 Hm

890 m

Hohe Mut Alm, Schönwieshütte, Zirben Alm

Themenweg als Entdeckungsreise zum 'Ursprung des Wassers.'
Start mit der Gondel auf die Hohe Mut. Dort angekommen, wandert man Richtung Rotmoosferner. Über Bergwege weiter zu einer markanten Moräne mit Blick auf den Rotmoosferner. Weiter in die Hochgebirgs-Blumenwelt bei der Schönwieshütte. Von dort durch den Zirbenwald zurück nach Obergurgl.
Tipp: Smartphone-Audioguide nüten!

Foto: Ötztal Tourismus, Roman Huber

Wandertipp für Familien

Erlebnispfad Zirbenwald

leicht

Obergurgl

Obergurgl – Zentrum

3 h

340 Hm

2.270 m

Schönwieshütte, Zirben Alm

Die landschaftlich wunderschöne Wanderung durch den Erlebnispfad Obergurgler Zirbenwald begeistert Jung und Alt. Die gute Luft und reizvollen Plätze laden zum Verweilen ein.
15 Stationen mit Liegebänken, spielerische Anregungen für Kinder und interaktive Installationen für sinnliche Erfahrungen säumen den idyllischen Weg durch den rund 300 Jahre alten Zirbenwald. Der Erlebnispfad lehrt Wissenswertes über die Zirbe, Tiere, uvm. Alternativ besteht die Möglichkeit der Wanderung zur Schönwieshütte: Vorbei am Rotmoos-Wasserfall führt der Weg zur Schönwieshütte, die einen atemberaubenden Blick ins Rotmoostal bietet. Der Abstieg erfolgt wieder durch den Zirbenwald.

Foto: Ötztal Tourismus, Johannes Brunnerl

Wandertipp für den sportlichen Genusswanderer

Arch. Rundwanderweg

mittel

Obergurgl

Obergurgl - Festkoglbahn

6 h

870 Hm

2.303 m

Zirben Alm

Der archäologische Rundwanderweg Obergurgl führt an der Alm „Beilstein" vorbei, die als eine der am besten untersuchten archäologischen Fundstellen in den Alpen gilt. Der Weg führt uns zuerst zum Soomsee, um dann dem archäologischen Weg taleinwärts zu folgen. Neben den archäologischen Funden bietet die umliegende Bergwelt mit seinen unzähligen Gletschern ein wahrhaftes Eldorado für jeden Wanderer. Alternativ bietet sich beim Aufstieg zum Soomsee ein Besuch der großen Trassenfläche der Seenplatte an. Nach dem Beilstein führt der Weg über die Zirben Alm zurück nach Obergurgl.

Foto: Ötztal Tourismus, Alexander Lohmann

Wandertipp für den Bergsteiger

Piccard Brücke

schwer

Obergurgl

Obergurgl – Zentrum

7 – 8 h

1.120 Hm

2.688 m

Ramolhaus, Langtalereck Hütte, Schönwieshütte, Zirben Alm

Vom Ortszentrum folgt man dem beschilderten Weg bis zur Gurgler Ache. Von dort steigt man hinauf über steile Grashänge und quert mehrmals kleine Gletscherbäche. Auf ca. 2.300 m erreicht man schon die Küppelealm. Wandert man weiter taleinwärts kann man das Ramolhaus schon auf einem Felsvorsprung thronen sehen. Ein Stück weiter, unterhalb vom Ramolhaus, erreicht man den Weg zur Piccard Brücke. Überquert man die Brücke zur anderen Talseite und folgt dem Weg ins Langtal, gelangt man zur Langtalereck Hütte. Von dort erfolgt dann der Abstieg zurück nach Obergurgl.
Tipp:
Bike & Hike bis zur Langtalereckhütte - Piccard Brücke - Langtalereckhütte

Foto: S&T Photography

Schönwieshütte

Obergurgl – 2.270 m | Karte S. 83

3,9 km | 1,5 h | 406 Hm

Hütte:

SO: Ende Juni - Ende Sept.
Montag Ruhetag, geöffnet von 10:00 bis 17:00 Uhr,
WI: Anfang Dezember - Ende April,
Montag Ruhetag,
geöffnet von 10:30 bis 16:00 Uhr

SO: Warme Küche von 11:00 bis 16:00 Uhr
WI: Warme Küche von 11:00 bis 15:30 Uhr

Die Hütte wurde 2015 vom Schiclub Gurgl neu erbaut. Eine moderne stilvolle Hütte die sich perfekt in die umliegende Gegend einbindet. Die Betreiber achten sehr auf regionale Produkte und bringen die nötige Kompetenz mit, um die Gäste bestens zu verwöhnen und zu bewirten.

Gipfelbesteigung:
Gipfel des Hangerer von der Schönwieshütte Z: 2 h
Umliegende Hütte: Langtalereck Hütte

Aufstieg:

Leicht: Aufstieg ist möglich durch den Zirbenwald Wanderweg, schöne Kulisse und perfektes Wandererlebnis, Z: ca. 1,5 h

Leicht: Aufstieg über den Fahrweg, Start in Obergurgl Zentrum Richtung Hohe Mut Mittelstation, über einen Schotterweg geht es weiter Richtung Rotmoostal, Z: ca. 2 h

Mittel: Abstieg von der Hohen Mut Bergstation über einen Wandersteig in das Rotmoostal, Z: ca. 1 h

Grießer Manuel
T +43 (0) 664 1700 911
info@schoenwieshuette-obergurgl.at

E-Bike Tour in Gurgl

Foto: Oetztal Tourismus, Roman Huber

Langtalereck Hütte

Obergurgl – 2.450 m | Karte S. 83

DAV Deutscher Alpenverein Sektion Karlsruhe

6,6 km | 2,5 h | 620 Hm

Hütte:
SO: Ende Juni – Ende Sept.
WI: 15.02. – 08.05.2023

Tiroler Küche, Fleischspezialitäten, Nudelgerichte, vegetarisches Essen, Bergsteigeressen, Fleisch- und Milchprodukte aus eigener Landwirtschaft, Halbpension möglich

Betten und Matratzenlager

Die Hütte liegt am Eingang des Langtals mit herrlichen Blick auf den Gurgler Gletscher. Die Hütte ist im Sommer sowie im Winter bewirtschaftet.

Winter:
Skitour zur Hütte, Obergurgl – Schönwieshütte, Hm: 500, L: 6 km, Z: 2 h

Klettersteig Schwärzenkamm, ca. 20 Gehminuten von der Langtalereck Hütte entfernt.

Aufstieg:
Leicht: Von Obergurgl Richtung Schönwieshütte – Gurgler Alm – Langtalereck Hütte (Schotterweg), Z: 2,5 h, L: 7 km
Mountainbikeroute bis Langtalereck Hütte, L: 7 km, Z: 1,5 h, Hm: 500
Bis Festkogl Gondelbahn (gebührenpflichtig) oder Ortszentrum P (gebührenpflichtig)
Leicht: Hohe Mut Bahn bis Mittelstation, Rest-Z: 1 h, Hm: 300

Fam. Gufler
T +43 (0) 664 5268 655
T +43 (0) 664 1647 715



Ramolhaus

Obergurgl – 3.006 m | Karte S. 82

7,6 km | 3 h | 1.089 Hm | HP | 12

Hütte:
Anfang Juli – Ende Sept.

Betten (22), Lager (32)

Die Hütte: wurde 1881 am Köpfle unterhalb des Spiegelkogls von dem Bergführer Martinus Scheiber erbaut.
Hütte, Gastlokal komplett renoviert.
Wunderschöner Ausblick von der Sonnenterrasse auf den Talschluss mit seinen Gletschern. Der „Gurgler Ferner" zum Greifen nah!

Übergänge:
nach Vent über das Ramoljoch, Z: ca. 3 h;
zum Hochwildehaus, Z: ca. 1,5 h;
zur Langtalereck Hütte, Z: ca. 2 h;
zur Martin-Busch-Hütte, Z: ca. 6 h

Gipfelbesteigung:
Ramolkogl, Z: ca. 3 h; Schalfkogl, Z: ca. 3 h; Spiegelkogl, Z: ca. 2,5 h; Firmisanschneid, Z: ca. 2 – 3 h; geführte Touren möglich

Aufstieg:
Leicht: Von Obergurgl – Beil – Küppele zum Ramolhaus, Hm: 1.076 m, L: 7,5 km, Z: 4 h
Mittel: Mit dem Auto oder Bus bis Obergurgl; P bei der Festkoglbahn (gebührenpflichtig, Nachtparkverbot) oder im Ortszentrum Obergurgl (gebührenpflichtig)

Pächter: Fam. Scheiber
DAV Sektion Hamburg/Niederelbe
T +43 (0) 5256 6223
T +43 (0) 664 8597 694 (Hütte)

Zirben Alm

Obergurgl – 1.951 m | Karte S. 83

1,3 km | 0,5 h | 21 Hm

Hütte:
SO: Ende Juni – Ende Sept.,
Winter: Mitte Nov. – Ende April

Tiroler Küche mit klassischen Brettljause, glasierten Schweinsrippen, Kaiserschmarrn und vieles mehr

Inmitten des duftenden Zirbenwaldes auf 1.946 m gelegen empfängt dich die Zirben Alm im Sommer zu einer wohlverdienten Wanderjause mit alpinem Flair und atemberaubender Aussicht.

Ein Besuch in der Zirben Alm lässt sich ideal mit einer Familienwanderung in der Tiroler Bergwelt verbinden. Der vor allem für Kinder, empfehlenswerte Themenweg Obergurgler Zirbenwald sowie die Wanderung zur Zirbenwaldbrücke führen direkt an der urigen Hütte vorbei. Vor und nach dem Essen können sich die Kids am Spielplatz mit Rutsche und Klettergerüst austoben.

Aufstieg:
Leicht: Vom Ortszentrum Obergurgl aus ist die Zirben Alm in nur 15 Minuten zu Fuß erreichbar
Parken Festkoglbahn oder Zentrumsgarage (kostenpflichtig)

Fam. Scheiber
T +43 (0) 5256 6332
feiern@zirbenalm.at
www.zirbenalm.at

WANDERREGION GURGL

HOHE MUT ALM 2.670 m 81

– Bedienungsrestaurant inkl. Sonnenterrasse mit regionaler Spezialitätenküche
– Faszinierender Panoramablick auf 21 Dreitausender und Gletscher
– Ausgangspunkt für leichte Wanderungen ins Rotmoos- und Gaisbergtal
– Komfortabel erreichbar mit der 8er-Gondelbahn direkt vom Ortszentrum
– Naturpark Infopoint „Gletscher – Klima – hochalpine Forschung“
– Naturjuwel Obergurgler Zirbenwald

Hohe Mut Bahn: 25.06. – 18.09.2022 / täglich von 09:00 – 16:00 Uhr

KIRCHENKARBAHN I + II 2.839 m 88

– Atemberaubender Blick auf die Dolomiten, Ötztaler und Stubaier Alpen
– Aussichtsplattformen leicht zu erreichen
– Bequem erreichbar mit der Gondelbahn
– Kirchenkarhütte geöffnet und leicht zu Fuß erreichbar

Kirchenkarbahn I & II: 25.06. – 11.09.2022 / täglich von 09:00 – 15:55 Uhr

TOP MOUNTAIN CROSSPOINT 2.175 m 87

– Bedienungsrestaurant mit nationalen und internationalen Speisen
– Top Mountain Motorcycle Experience, mit mehr als 500 Motorrädern und 20 Autos von über 150 Herstellern; NEU: Faszination Motorrad und ein echtes Oldtimererlebnis und regelmäßig themenverwandte Sonderausstellungen
– Direkt an der Timmelsjoch Hochalpenstraße

Restaurant & Museum: Ende Mai – Ende Oktober / täglich von 09:00 – 17:00 Uhr

WANDERREGION GURGL
Gurglerstraße 93 | 6456 Obergurgl | Austria
T +43 (0) 5256 6260 | bergbahnen@obergurgl.com

Inside Summer Card | Tirol Regio Card | Freizeit Ticket Tirol

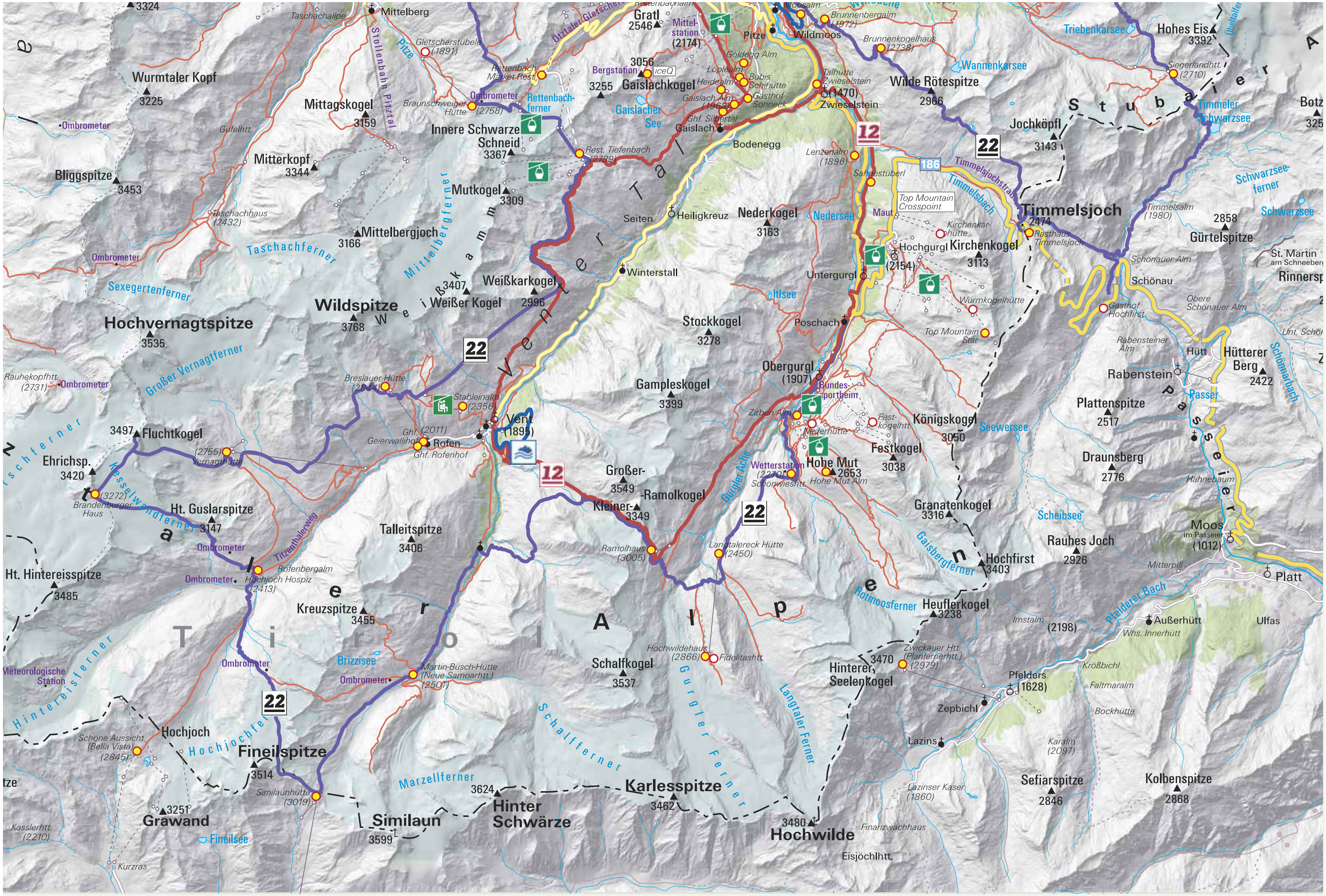
Mittelberg
Taschachalpe
Gletscherstübele (1891)
Pitze
Wurmtaler Kopf
3225
Ombrometer
Mittagskogel
3159
Braunschweiger Hütte (2758)
Rettenbach Market Rest
Rettenbachferner
Innere Schwarze Schneid
3367
Rest. Tiefenbach (2789)
Gratl
2546
Mittelstation (2174)
Bergstation
3056
iceQ
Gaislachkogel
3255
Gaislacher See
Gaislach Alm
Ghf. Silbertal
Gaislach
Bodenegg
Pitze
Goldegg Alm
Löplealm
Heidealm
Bubis Schihütte
Gasthof Sonneck
Wildmoos
Brunnenbergalm (1972)
Brunnenkogelhaus (2738)
Talhütte Zwieselstein
(1470)
Zwieselstein
Wilde Rötespitze
2966
Wannenkarsee
Triebenkarsee
Hohes Eis
3392
Siegerlandhtt. (2710)
Timmeler Schwarzsee
Jochköpfl
3143
Stubai
Mitterkopf
3344
Bliggspitze
3453
Taschachhaus (2432)
Mutkogel
3309
Mittelbergjoch
3166
Taschachferner
Mittelbergferner
Sexegertenferner
Weißkarkogel
3407
Weißer Kogel
2996
Weißkamm
Wildspitze
3768
Hochvernagtspitze
3535
Großer Vernagtferner
Rauhekopfhtt. (2731)
Breslauer Hütte (2844)
Stablein Alm (2356)
Vent (1895)
Ghf. Geierwallihof (2011)
Rofen
Ghf. Rofenhof
3497
Fluchtkogel
Vernagthütte (2755)
Ehrichsp.
3420
Brandenburger Haus (3272)
Kesselwandferner
Ht. Guslarspitze
3147
Ombrometer
Seiten
Heiligkreuz
Nederkogel
3163
Nedersee
Winterstall
Venter Tal
Stockkogel
3278
Gampleskogel
3399
Lenzenalm (1896)
Sahnestüberl
186
Timmelsjochstraße
Timmelsbach
Top Mountain Crosspoint
Maut
Timmelsjoch
2474
Rasthaus Timmelsjoch
Kirchenkarhütte
Hochgurgl
(2154)
Kirchenkogel
3113
Untergurgl
Wurmkogelhütte
Top Mountain Star
Poschach
Obergurgl
(1907)
Bundessportheim
Zirben Alm
Nederhütte
Fastkogelhtt.
Königskogel
3050
Festkogel
3038
Hohe Mut
2653
Hohe Mut Alm
Wetterstation (2270)
Schönwieshtt.
Seewersee
Timmelsalm (1980)
2858
Gürtelspitze
Schwarzsee
Schwarzseeferner
Schönauer Alm
Schönau
Gasthof Hochfirst
Obere Schönauer Alm
Rabensteiner Alm
Hütt
Hütterer Berg
2422
Rabenstein
Passer
Plattenspitze
2517
Schönnerbach
St. Martin am Schneeberg
Rinnersp
Draunsberg
2776
Hahnebaum
Moos im Passeier (1012)
Platt
Großer-Ramolkogel
3549
Kleiner-
3349
Ramolhaus (3005)
Gurgler Ache
Langtalereck Hütte (2450)
Granatenkogel
3316
Scheibsee
Gaisbergferner
Hochfirst
3403
Rauhes Joch
2926
Mitterpill
Pfelderer Bach
Talleitspitze
3406
Tiztenthalerweg
Rofenbergalm
Hochjoch Hospiz (2413)
Ombrometer
Ht. Hintereisspitze
3485
Kreuzspitze
3455
Ötztaler Alpen
Tirol
Brizzisee
Martin-Busch-Hütte (Neue Samoarhtt.) (2501)
Schalfkogel
3537
Hochwildehaus (2866)
Fidelitashtt.
Gurgler Ferner
Langtaler Ferner
Rotmoosferner
Heuflerkogel
3238
Imstalm
(2198)
Außerhütt
Whs. Innerhütt
Ulfas
Hinterer Seelenkogel
3470
Zwickauer Htt. (Planferner htt.) (2979)
Pfelders (1628)
Zepbichl
Krößbichl
Faltmaralm
Bockhütte
Lazins
Karalm (2097)
Meteorologische Station
Hintereisferner
Hochjoch
Hochjochferner
Schöne Aussicht (Bella Vista) (2845)
Fineilspitze
3514
Similaunhütte (3019)
Marzellferner
Schalfferner
3624
Hinter Schwärze
Karlesspitze
3462
3480
Hochwilde
Eisjöchlhtt.
Finanzwachhaus
Lazinser Kaser (1860)
Sefiarspitze
2846
Kolbenspitze
2868
3251
Grawand
Fineilsee
Similaun
3599
Kasslerhtt. (2210)
Kurzras
22
12

Vent



Vent | 1.900 ɱ

Inmitten von zahlreichen Dreitausendern liegt der idyllische Ort Vent. Der Klassiker unter den Bergsteigerdörfern überzeugt mit seiner ruhigen Umgebung und dem breiten Spektrum an Wander- und Bergsteigmöglichkeiten rund um die Wildspitze, dem höchsten Berg Tirols. Acht Alpenvereins- und Schutzhütten laden zu mehrtägigen Touren und gemütlicher Einkehr. Auch für kulturell Interessierte gibt es das richtige Angebot: Die Veranstaltungsreihe Vent unplugged und das Wandertheater „Friedl mit der leeren Tasche" zeigen die kunstvolle Seite der Ötztaler Bergwelt.

Mehr Infos unter:
www.vent.at/vent-unplugged
www.vent.at/wandertheater-friedl

Information Vent
6458 Vent | Venterstraße 35
T +43 (0) 57200 220
vent@oetztal.com
www.vent.at

BERGSTEIGER DØRFER
VENT

Foto: Ötztal Tourismus, Bianca Klotz

Muss man gesehen haben

Hohler Stein

leicht

Vent

P Vent – Ortsanfang oder Doppelsesselbahn Wildspitze

ca. 1 h

150 Hm

2.050 m

Restaurants in Vent

Das steinzeitliche Jägerlager "Hohler Stein" liegt auf 2.050 m Höhe. Ausgrabungen bestätigen die früheste Nutzung der Lager um 7.600 v. Chr. Eine schöne Wanderung, die von Vent über die Brücke des Niedertalbaches über den breiten Fahrweg in Richtung Martin-Busch-Hütte führt. Durch dichten Latschenbestand führt ein schmaler Weg hinauf zum Jägerlager "Hohler Stein".

Foto: Ötztal Tourismus, Photo Lohmann

Wandertipp für Familien

Rofenhöfe

leicht

Vent

P Vent – Ortsanfang oder Doppelsesselbahn Wildspitze

ca. 1 h

114 Hm

2.014 m

Gasthof Rofenhof, Gasthof Geierwallihof

Gemütlich geht's entlang der Weide Richtung Rofenhöfe. Auf dem Weg begegnet man häufig Haflinger-Herden, die hier auf der Alm den Sommer verbringen. Das alte Gipfelkreuz der Wildspitze, dem höchsten Berg Tirols, wurde auf diesem Weg aufgestellt und ist in jedem Fall einen Schnappschuss wert.

Der Abschluss und gleichzeitig Höhepunkt dieser Wanderung ist die Überquerung der Hängebrücke über die Rofen-Ache. Dabei kommen besonders die Abenteuerlustigen unter den Wanderern auf ihre Kosten! Zurück ins Tal geht es wieder auf dem gleichen Weg.

Foto: Ötztal Tourismus, Isidor Nösig

Wandertipp für den sportlichen Genusswanderer

Wilder Mann

mittel

Vent

P Vent – Ortsanfang oder Doppelsesselbahn Wildspitze

1,5 h ab Bergstation

373 Hm

3.019 m

Panoramarestaurant Stablein, Breslauer Hütte

Von Vent fährt man mit dem Doppelsesellift Wildspitze und der 6er Sesselbahn Wildes Mannle zur Bergstation (2.646 m). Oberhalb der Bergstation folgt man rechts der Abzweigungsmöglichkeit zum Wilden Mann.
Zum Gipfel geht es über steiles und felsiges Gelände (seilgesichert). Von dort hat man einen herrlichen Ausblick auf die gegenüberliegende Wildspitze und die Ortler-Gruppe. Der Abstieg erfolgt über den Gipfel hinweg zur kleinen Scharte und hinunter über einen gesicherten Steig zur Zunge des Rofenkarferners. Von dort kann man entweder zur Breslauer Hütte oder zum Panoramarestaurant Stablein absteigen.

Foto: Ötztal Tourismus, Alexander Lohmann

Wandertipp für den Bergsteiger

Ötzi Fundstelle

schwer

Vent

P Vent – Ortsanfang oder Doppelsesselbahn Wildspitze

8,5 – 9 h

1.300 Hm

3.210 m

Martin-Busch-Hütte, Similaunhütte

Für alle Bergsteiger ist diese Tour ein Muss, denn: Wer will nicht zur Ötzi-Fundstelle? Der Aufstieg durchs Niedertal ist lang, aber bequem. Nach ca. 3 Stunden erreicht man die Martin-Busch-Hütte und nach nochmals 1,5 – 2 Stunden die Similaunhütte. Ein Stützpunkt, der schon über 100 Jahre genutzt wird. Von der Similaunhütte zur Fundstelle sind es 1,5 Stunden. Nach dem spannenden Ausflug in die Steinzeit ist der Abstieg über die Similaunhütte und auch über "das Bild" Richtung Martin-Busch-Hütte möglich. Wer noch höher hinaus will, sollte dafür zwei Tage einplanen. Dabei überquert man den Hochjochferner in Richtung Hochjoch-Hospiz.

Fotos: privat Christian Scheiber

Fotos: privat Christian Scheiber

Umweltgütesiegel erhalten Nov. 2002

DAV Deutscher Alpenverein Sektion Breslau (Sitz Stuttg.)

Breslauer Hütte *am Fuße des höchsten Berges Tirols*

Vent – 2.844 m | Karte S. 82 SEKTION BRESLAU – Sitz Stuttgart – Deutscher Alpenverein E.V.

2 km | 1 h | 264 Hm | HP

Von Mitte Juni – Ende Sep.
im Winter gesperrt – Winterhaus offen

Gutbürgerliche Küche:
Nudelgerichte, Fleischgerichte, Mehlspeisen, Salate

Betten (50), Matratzenlager (72)
Winterhaus mit 22 Schlafplätzen

Mittel: Vent mit den Venter Seilbahnen zur Bergstation Wildes Mannle (ca. 20 min.) von dort zur bis Breslauer Hütte, Z: 1 h, L: 2 km, Hm: 264

Die Hütte: Von der Breslauer Hütte haben Sie einen herrlichen Ausblick auf die Ötztaler Gletscherwelt. Gemütliche Hüttenabende mit Bergsteigermusik. Gruppenermäßigungen. Eigener Bergsportverleih, Materialseilbahn für Rucksacktransport vorhanden. Kletterwand an der Hütte, Übungsklettergarten ca. 15 min. Hauptausgangspunkt für die Wildspitze (3.774 m), Hm: 930, L: 4 km, Z: 3,5 – 4 h

Übergänge: Höhenweg Sonnberg nach Vent Z: 3 – 4 h, Vernagthütte Z: 2,5 h, Hochjoch-Hospiz Z: 4,5 h, Braunschweiger Hütte Z: 6 – 7 h, Taschachhaus Z: 5 – 6 h

Gipfelbesteigungen: Wildspitze, Wildes Mannle, Urkundholm, Vorderer Brochkogl, Hinterer Brochkogl, Ötztaler Urkund, Taufkarkogl. Gerne vermitteln wir Ihnen einen Bergführer.

Fam. Scheiber
Venterstr. 51 | 6458 Vent
T +43 (0) 676 9634 596
info@breslauerhuette.at
www.breslauerhuette.at

Venter Tage

VENTER SEILBAHNEN
OETZTAL | TIROL

ÖTZTAL CARD und ÖTZTAL PREMIUM CARD – ANNAHME
direkt bei der Talstation

1. Sektion von Vent 1.900 m nach Stablein Alm 2.354 m (10 min)

6er-Sesselbahn WILDES MANNLE

2. Sektion von Stablein Alm 2.354 m zum Fuße des Wilden Mannle 2.646 m (10 min)

Foto: Ötztal Tourismus, Johannes Brunner

Foto: Ötztal Tourismus, Johannes Brunner

Foto: Privat, Alexander Scheiber



Hochjoch-Hospiz

Vent – 2.413 m | Karte S. 82

DAV Deutscher Alpenverein Sektion Berlin

8,5 km | 2,5 h | 513 Hm | HP | 22

Hütte:
SO: Anfang Juni – Mitte/Ende Sept.
WI: Anfang März – Anfang Mai
(je nach Wetterlage)

Ganztägig warme Küche, Terrasse mit Bedienung

Betten und Matratzenlager

Das Hochjoch-Hospiz liegt sehr schön auf einer Anhöhe, umgeben von den gigantischen Dreitausendern der Ötztaler Alpen. Sie ist ein beliebter Ausgangspunkt für Touren.

Winter:
Stützpunkt für die klassische Ötztaler Skirundtour über Rofen (Informationen über Wegverhalten einholen), Hm: 513, Z: 3 h

Gipfel:
Weißkugel, Guslarspitzen, Fluchtkogl, Hintereisspitze, Langtauferer Spitze, Saykogl

Aufstieg:
Mittel: Von Vent – Rofental – durch die romantische Schlucht, gemütliche Wanderung, Hm: 513, Z: 2,5 h

Übergänge:
Martin-Busch-Hütte, Schöne Aussicht, Vernagthütte, Similaunhütte

Scheiber Sophie
T +43 (0) 664 7980 757
T +43 (0) 720 9203 11
info@hochjoch-hospiz.at
www.hochjochhospiz.at

Foto: Bergverlag Eberharter

Martin-Busch-Hütte

Vent – 2.500 m | Karte S. 82

DAV Deutscher Alpenverein Sektion Berlin

8,1 km | 3 h | 600 Hm | HP

Hütte:
SO: Mitte Juni – Ende Sep.
WI: Anfang März – Anfang Mai

Tiroler Spezialitäten, Samoar Strudel, Nudelgerichte

Betten (20), Matratzenlager (100)

Die Martin-Busch-Hütte liegt auf 2.500 m inmitten eines markanten Bergmotivs mit Blick auf mächtige Dreieinhalb-Tausender und einem herrlichen Panoramablick in die Ötztaler Gletscherwelt. Winter: ideales Skitourengebiet, Lawinengefahr beachten!

Gipfelbesteigungen:
Kreuzspitze, Similaun, Hintere Schwärze, Saykogl, Finailspitze, Hauslabkogl

Übergänge:
Similaunhütte, Hochjoch-Hospiz, Hochwildehaus, Ramolhaus

Aufstieg:
Mittel: Über Spieglbachbrücke links ins Niedertal, Hm: 600, L: 9 km, Z: 3 h

Winter: Ideales Skitourengebiet, Lawinengefahr beachten!
Skitour: Von Vent, Hm: 600, L: 9 km, Z: 3 h
Gletscherwanderungen:
Marzellgletscher, Niederjochferner

Fam. Scheiber
T +43 (0) 5254 8130
T +43 (0) 664 3043 151
info@hotel-vent.at
www.hotel-vent.at



Foto: Ötztal Tourismus, Klaus Thomsen

Similaunhütte

Vent – 3.019 m | Karte S. 82

12,9 km | 4,5 h | 1.119 Hm | HP | 22

Hütte:
SO: Mitte Juni – Anfang Okt.
WI: Mitte März – Anfang Mai

Gute Küche, Reservierung nur mit Halbpension, bester Wein aus Südtirol

40 Betten und 30 Matratzenlager

Vor über 100 Jahren wurde die Similaunhütte errichtet und ist ein beliebter Stützpunkt für Gipfelbesteigungen. Die Fundstelle des „Ötzis" liegt ca. 1 Stunde entfernt.

Winter:
Skitour zur Hütte von Vent – höchster Stützpunkt für die klassische Ötztaler Skirundtour, Hm: 1.120, L: 14 km, Z: 5 h

Gipfel:
Similaun 3.607 m, Finailspitze, Überschreitung Similaun – Marzellspitze – Hintere Schwärze

Aufstieg:
Mittel: Von Vent durchs Niedertal über die Martin-Busch-Hütte über den Gletscher, Hm: 1.120, L: 14 km, Z: 4 h

Übergänge:
Hauslabjoch – Schöne Aussicht, Saykogl – Hochjoch-Hospiz, Übergang von Nord- nach Südtirol (auch für Mountainbiker).

Fam. Pirpamer/Bergführer
T +39 0473 6697 11
T +43 (0) 5254 3012 2
T +43 (0) 720 9204 39
info@similaunhuette.com
www.vent-hotel-post.com

Vernagthütte

Vent – 2.755 m | Karte S. 82

DAV Deutscher Alpenverein Sektion Würzburg

9,7 km | 3,5 h | 855 Hm | HP | E5

Hütte:
SO: Ende Juni – Mitte Sep.
WI: Anfang März – Anfang Mai

Tiroler Küche, einheimische Kost

Betten (60), Matratzenlager (60)

Neuer Klettergarten vor der Hütte, sowie der Wanderweg zur mittleren Guslarspitze und zur Hintergrasseleckspitze.

Winter:
Skiroute von Vent

Gipfel:
Wildspitze (3.770 m), Fluchtkogl (3.500 m), Schwarzwandspitze (3.467 m), Hochvernagtspitze (3.550 m) u.v.m.

Übergänge:
Breslauer Hütte, Hochjoch-Hospiz, Brandenburger Haus

Aufstieg:
Mittel: Von Vent südwestlich an den Rofenhöfen vorbei bis zur Materialseilbahn. Von dort ansteigend über den Platteibach bis Platteiegg (Wegkreuz), weiter durch das Vernagttal bis zur Brücke und rauf zur Hütte,
Z: ca. 3 h, Hm: 850, L: 8 km

Fam. Scheiber
T +43 (0) 720 9203 15
www.vernagthuette.de

BERGFÜHRERSTELLE VENT

Bergführerstelle Vent

Für Ihre anspruchsvollen Wanderungen und Touren, speziell aber für Gletscherbegehungen und Gipfelbesteigungen empfehlen sich im Sommer und Winter die Bergführer der Bergführerstelle Vent:

Info: Haus Hubertus
T +43 (0) 5254 8106
E-mail: info@bergfuehrer-vent.at
Internet: www.bergfuehrer-vent.at

WIR KENNEN DIE SCHÖNHEITEN UNSERER BERGE, DIE REIZVOLLSTEN WEGE UND AUCH DIE STILLEN ECKEN.

Wanderprogramm

Alpine Auszeit in Gurgl

Foto: Ötztal Tourismus, Roman Huber

Im Ötztal geht's zum „Naturwandern" mit einem geprüften Naturpark-Wanderführer, der dich in den Naturpark Ötztal führt. Erfahre Wissenswertes über unsere Natur, die Tier- und Pflanzenwelt sowie die bewegte Besiedlungsgeschichte des Ötztals vom Ötzi bis heute. Lerne die einzigartige Ötztaler Fauna und Flora kennen und genieße die Schönheit der Ötztaler Bergwelt. Du kannst aus verschiedenen Wanderungen im Ötztal auswählen, je nach Interesse gibt es Themenwanderungen, leichte Wanderungen und die anstrengende Gipfeltour.

Geführte Wanderungen von Anfang Juni bis Anfang Oktober!

Mehr Informationen beim Naturpark Ötztal, allen Informationen des Ötztal Tourismus und unter
www.oetztal.com/wanderprogramm

Buchbar unter
www.oetztal.com/erlebnisse

- **Geführte Wanderungen mit geprüften Natur-, Berg- und Wanderführern**
- **Kosten pro Wanderung: Erwachsene € 15,00/ Kinder € 10,00**
- **Für Gäste von Naturpark-Partnerbetrieben und Ötztal Inside Summer Card Unterkünfte gratis.**

Erlebnisse buchen – Abenteuer erleben!

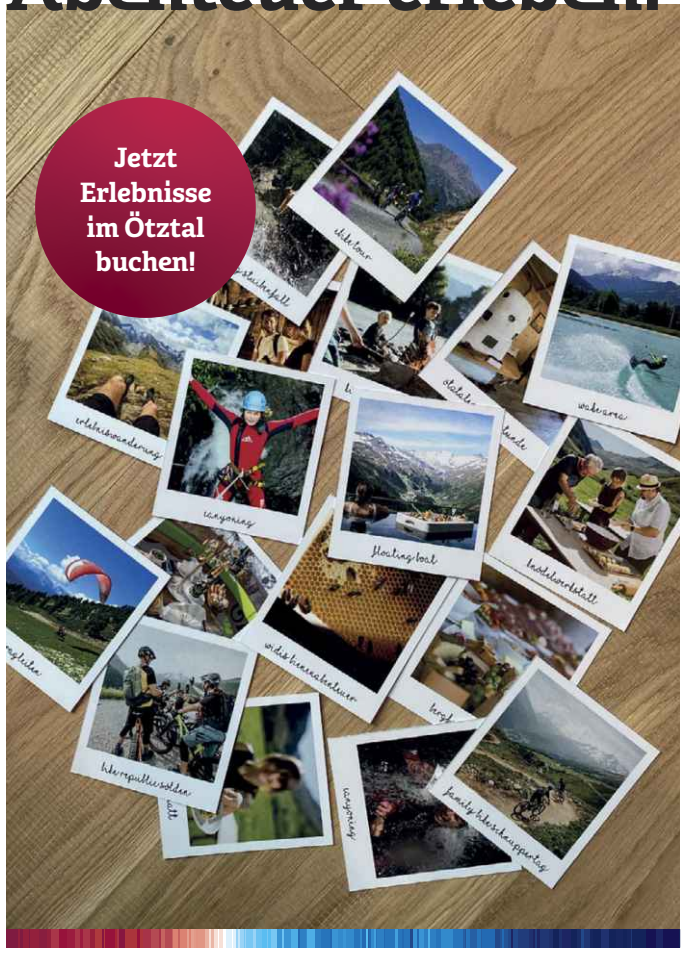

oetztal.com/erlebnisse

ÖTZ TAL INSIDE

Dein Premium-Upgrade für den Sommer.

In über 60 Verkaufsstellen erhältlich!

Die Inklusivkarte für deinen Aufenthalt

oetztal.com/summercard

ÖTZ TAL Urkraft Umhausen



Haltestelle Wanderbus Niederthai-Umhausen
Haltestelle Ötztaler Talbus im Dorfzentrum
Parkplatz Bischoffsplatz gebührenpflichtig
Aussichtsplattform Stuibenfall (barrierefrei)

Stuibenfall Urkraft Umhausen

1 Tirols größter Wasserfall. Die Kraft des Wassers auf 5 Plattformen und 2 Hängebrücken sehen & spüren.

Greifvogelpark Urkraft Umhausen

2 Greifvögel bei spektakulären Flugvorführungen hautnah erleben. Barrierefrei!

Ötzi Dorf Urkraft Umhausen

3 Leben in der Steinzeit. Erlebe den barrierefreien Freilichtpark, zur Zeit des berühmten „Ötzi".

Naturbadesee Urkraft Umhausen

4 Eintauchen ins kühle Nass. Gefüllt mit reinem Trinkwasser.

Günstige Kombikarte Greifvogelpark & Ötzi-Dorf.

Öffnungszeiten und weitere Infos unter
umhausen.com/urkraft

ÖTZ TAL

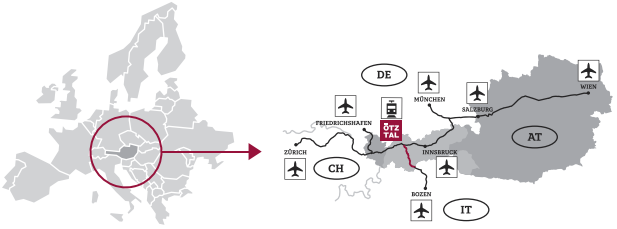

Distanz Ötztal

Innsbruck	50 km
München	160 km
Bozen	165 km
Salzburg	240 km
Zürich	250 km
Wien	530 km

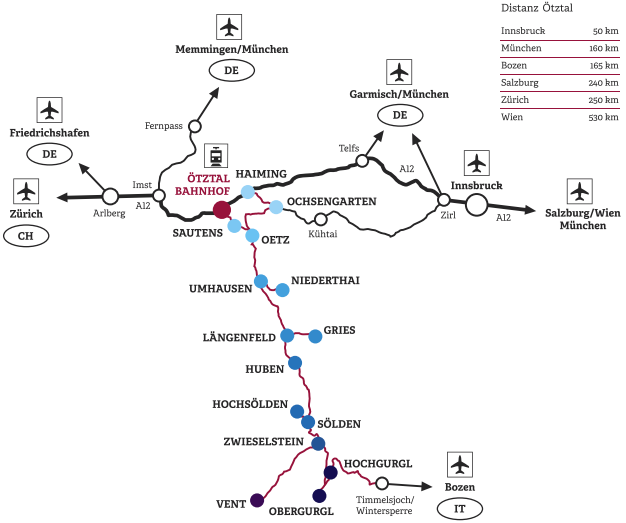

ÖTZTAL TOURISMUS

Achweg 5 | 6450 Sölden | Austria
T +43 (0) 57200 | info@oetztal.com | www.oetztal.com

Tirol Österreich