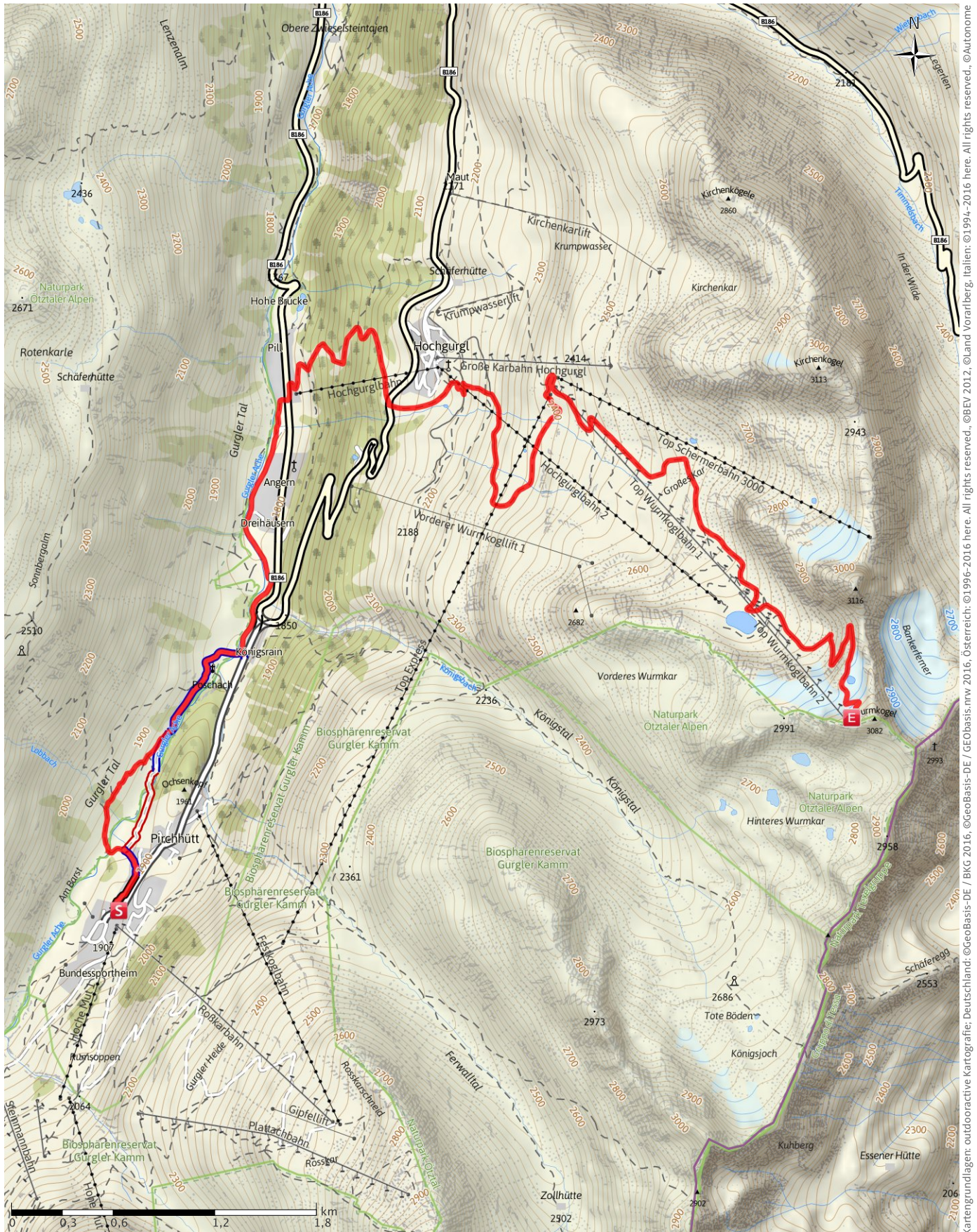


# NIGHT SPRINT TOP MOUNTAIN STAR

→ 12,2 km | ⌚ 2:53 Std. | ⚡ 1.274 m | ⚡ 171 m | Schwierigkeit -

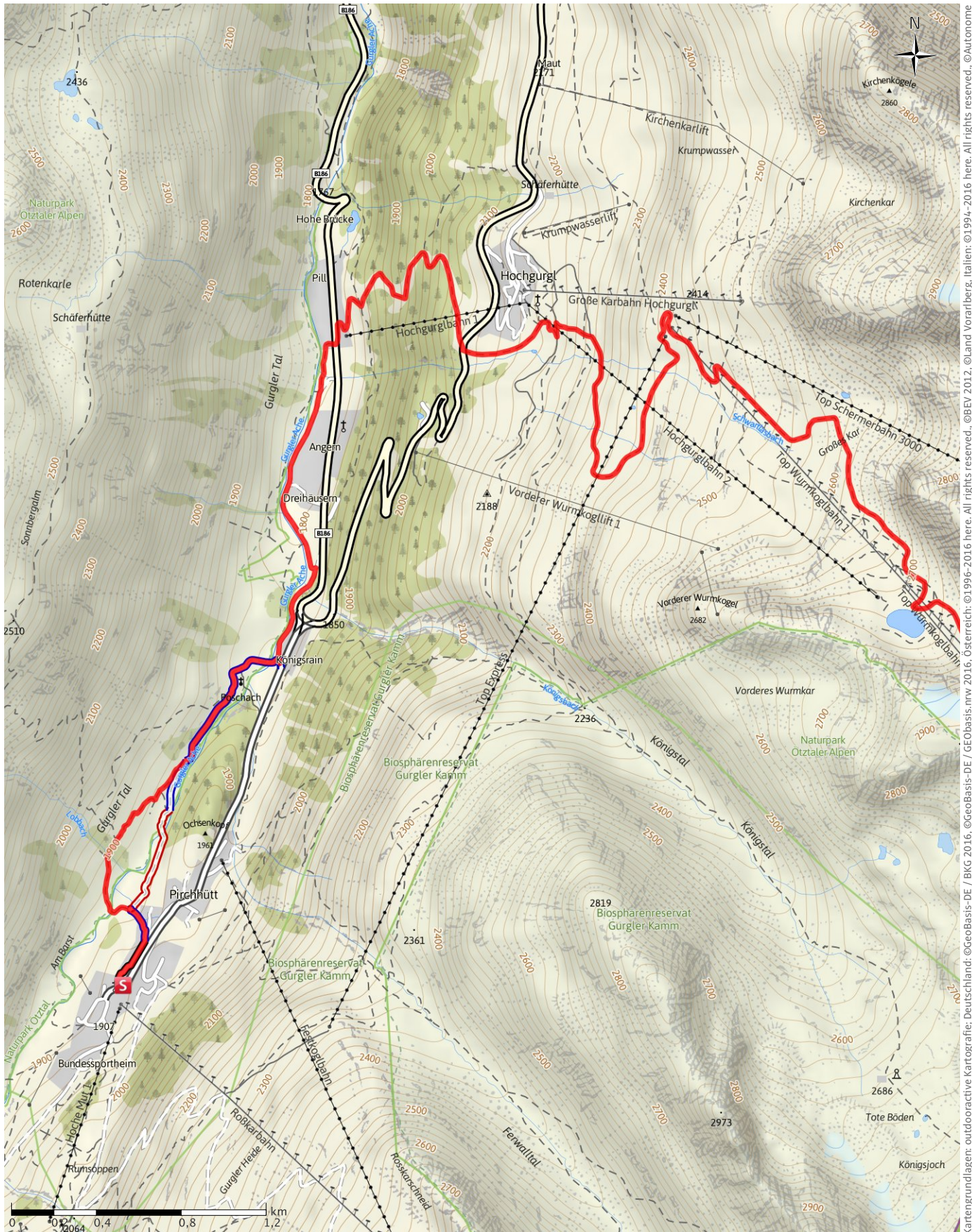


Provinz Bozen – Südtirol – Abteilung Natur, Landschaft und Raumentwicklung, Schweiz: Geodata @swisstopo Kartengrundlagen: outdooractive Kartografie; Deutschland: ©GeoBasis-DE / BKG 2016, ©GeoBasis-DE / GEObasis.mw 2016, Österreich: ©1996-2016 here. All rights reserved., ©BEV 2012, ©Land Vorarlberg, Italien: ©1994-2016 here. All rights reserved., ©Autonome



# NIGHT SPRINT TOP MOUNTAIN STAR

→ 12,2 km | ⌚ 2:53 Std. | ▲ 1.274 m | ▼ 171 m | Schwierigkeit -

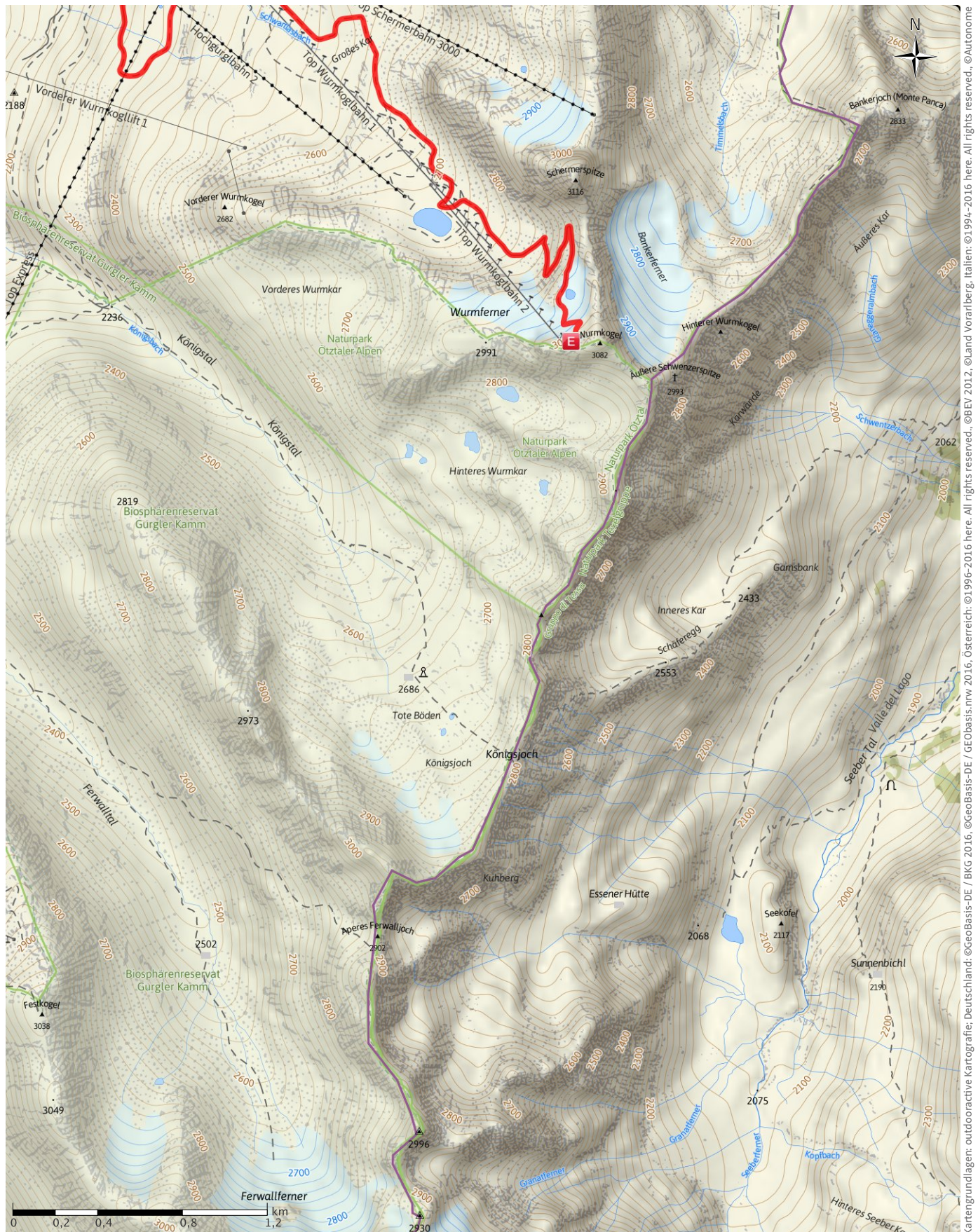


Kartengrundlagen: outdooractive Kartografie; Deutschland: ©GeoBasis-DE / BKG 2016, ©GeoBasis-DE / GEObasis.mw 2016, Österreich: ©1996-2016 here. All rights reserved., ©BEV 2012, ©Land Vorarlberg, Italien: ©1994-2016 here. All rights reserved., ©Autonomie Provinz Bozen – Südtirol – Abteilung Natur, Landschaft und Raumentwicklung, Schweiz: Geodata ©swisstopo



# NIGHT SPRINT TOP MOUNTAIN STAR

→ 12,2 km | ⌚ 2:53 Std. | ▲ 1.274 m | ▼ 171 m | Schwierigkeit -



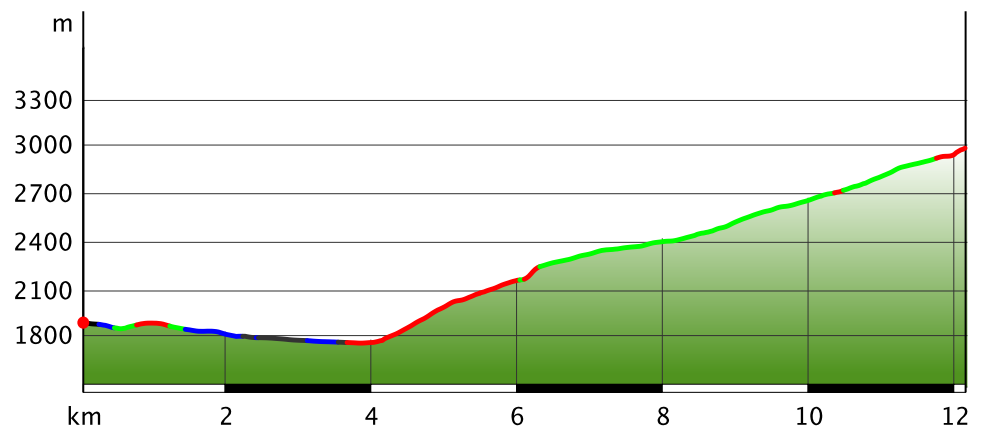


## NIGHT SPRINT TOP MOUNTAIN STAR

## Wegart

Asphalt	0,9 km
Schotterweg	1,4 km
Weg	6 km
Pfad	3,5 km
Straße	0,3 km

## Höhenprofil



## Tourdaten

## Trailrunning

Strecke ↔ 12,2 km

Dauer ⌚ 2:53 Std.

Aufstieg ▲ 1274 m

Abstieg ▼ 171 m

Schwierigkeit -

Kondition ●●●●●

Technik ●●●●●

Höhenlage



## Beste Jahreszeit

JAN | FEB | MÄR  
 APR | MAI | JUN  
 JUL | AUG | SEP  
 OKT | NOV | DEZ

## Bewertungen

## Autoren

Erlebnis ●●●●●

Landschaft ●●●●●

## Community

Tour (0) ★★★★★

## Weitere Tourdaten



Martin Scheiber

Aktualisierung: 16.01.2017

## Tour zum Mitnehmen für iPhone und Android



QR-Code scannen und diese Tour  
 offline speichern, mit Freunden  
 teilen und mehr ...

Webseite

<http://out.ac/YyUnK>