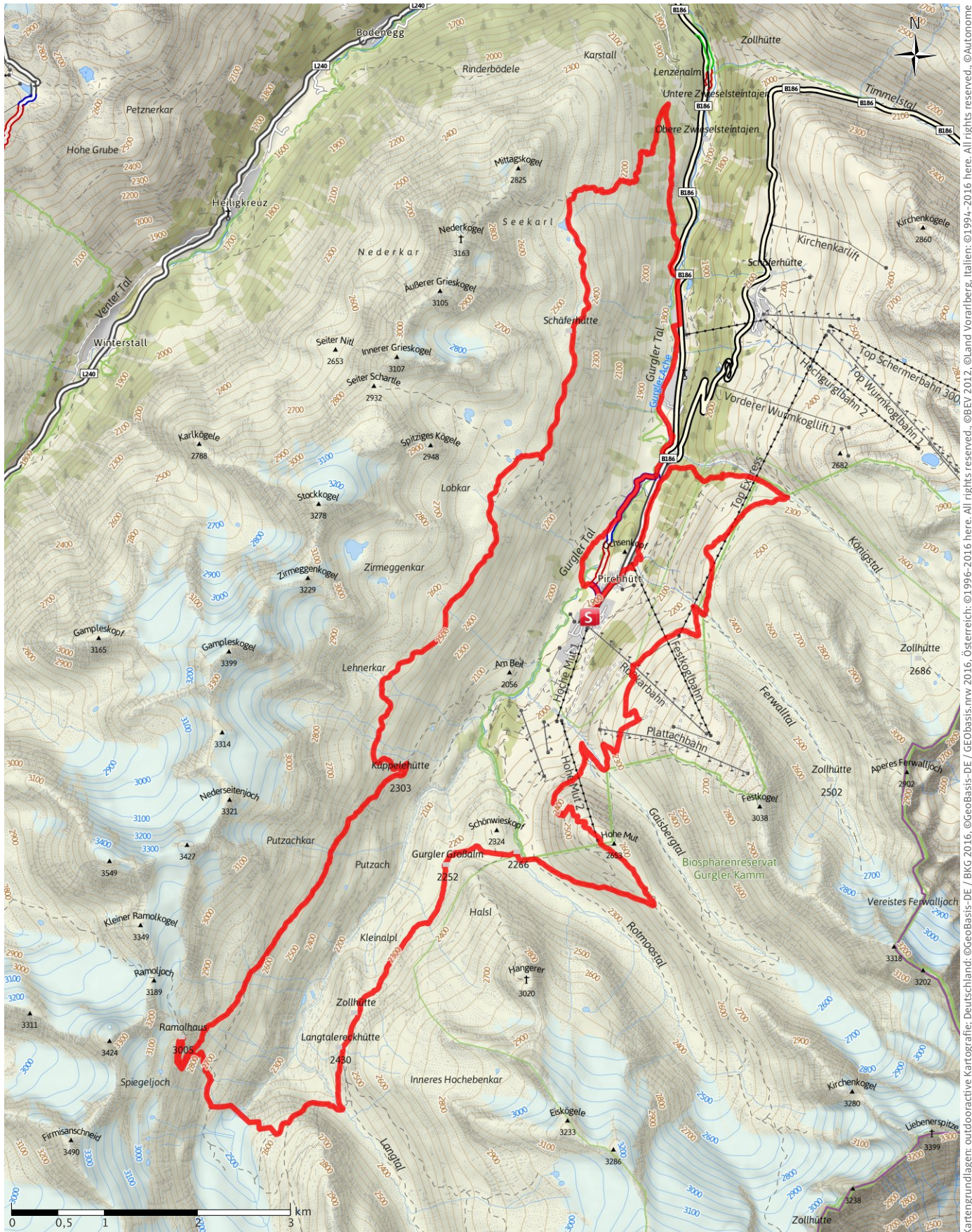


42 K

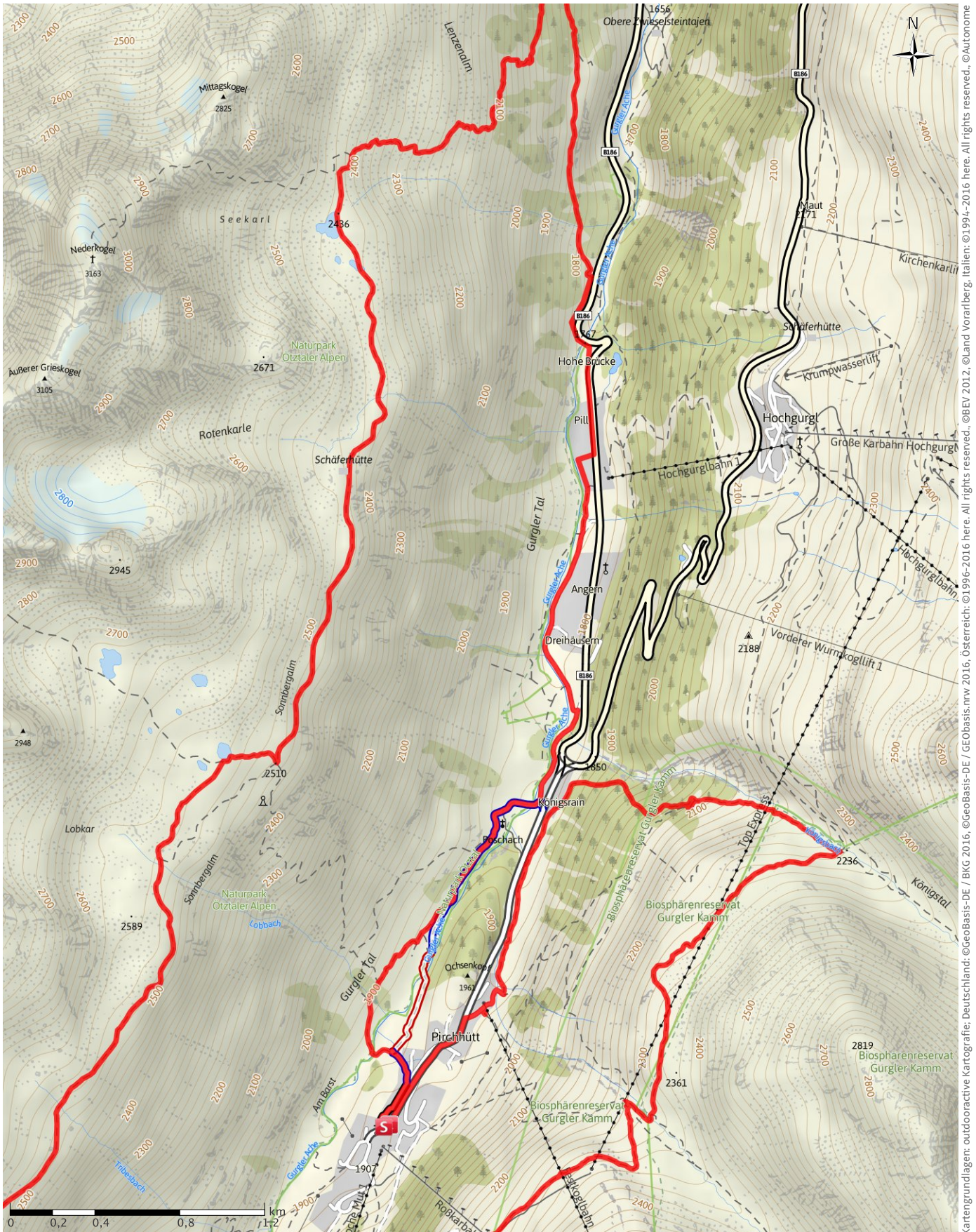
↔ 42,1 km | ⌚ 9:41 Std. | ⚡ 2.785 m | ⚡ 2.784 m | Schwierigkeit -



Kartengrundlagen: outdooractive Kartografie; Deutschland: ©GeoBasis-DE / BKG 2016, ©GeoBasis-mw 2016, Österreich: ©1996-2016 here. All rights reserved., ©Autonome Provinz Bozen – Südtirol – Abteilung Natur, Landschaft und Raumentwicklung, Schweiz: Geodata ©swisstopo

42 K

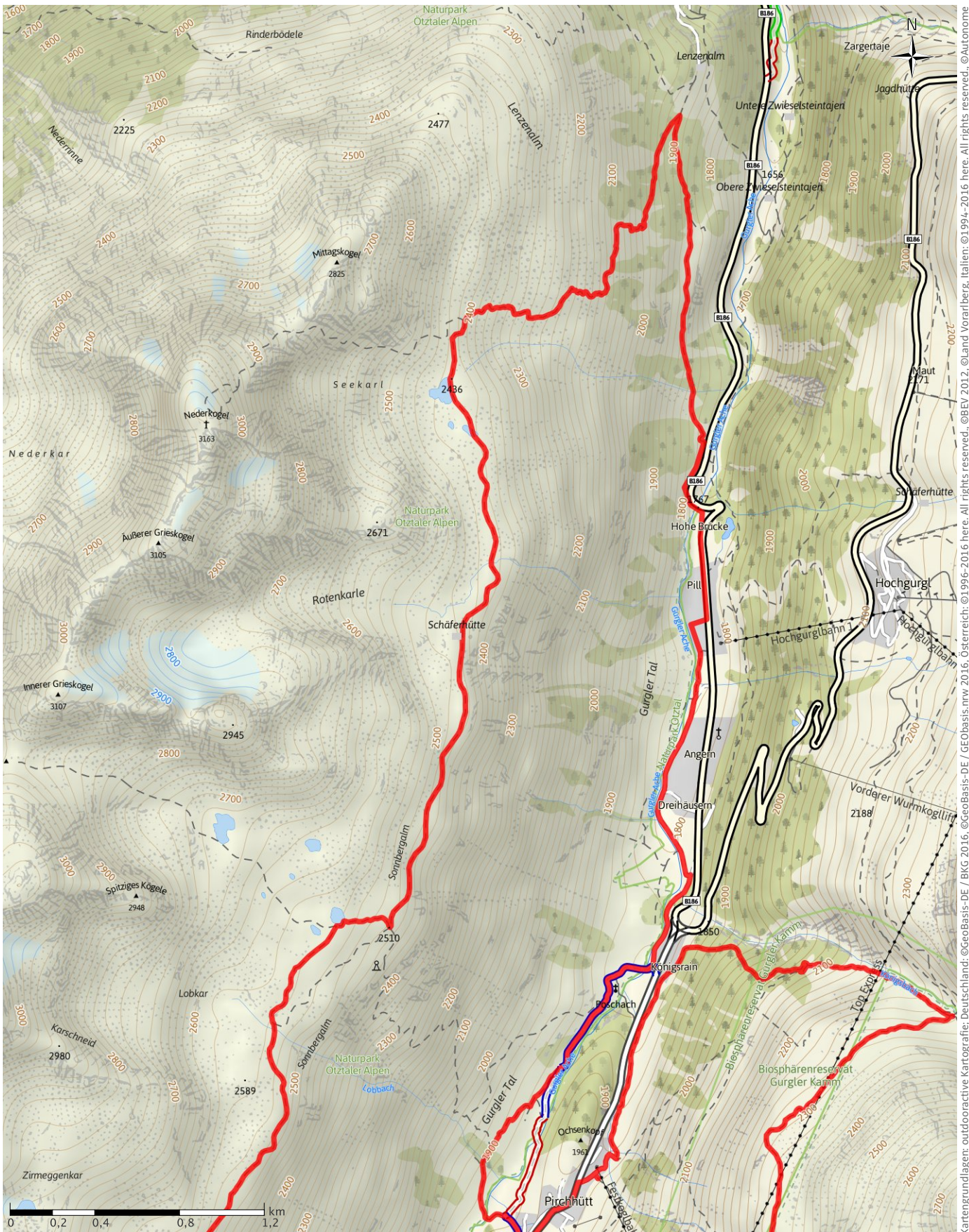
→ 42,1 km | ⌚ 9:41 Std. | ▲ 2.785 m | ▼ 2.784 m | Schwierigkeit -



Kartengrundlagen: outdooractive Kartografie; Deutschland: ©GeoBasis-DE / BKG 2016, ©GeoBasis-DE / GEObasis.mw 2016, Österreich: ©1996-2016 here. All rights reserved., ©BEV 2012, ©Land Vorarlberg, Italien: ©1994-2016 here. All rights reserved., ©Autonome Provinz Bozen – Südtirol – Abteilung Natur, Landschaft und Raumentwicklung, Schweiz: Geodata ©swisstopo

42 K

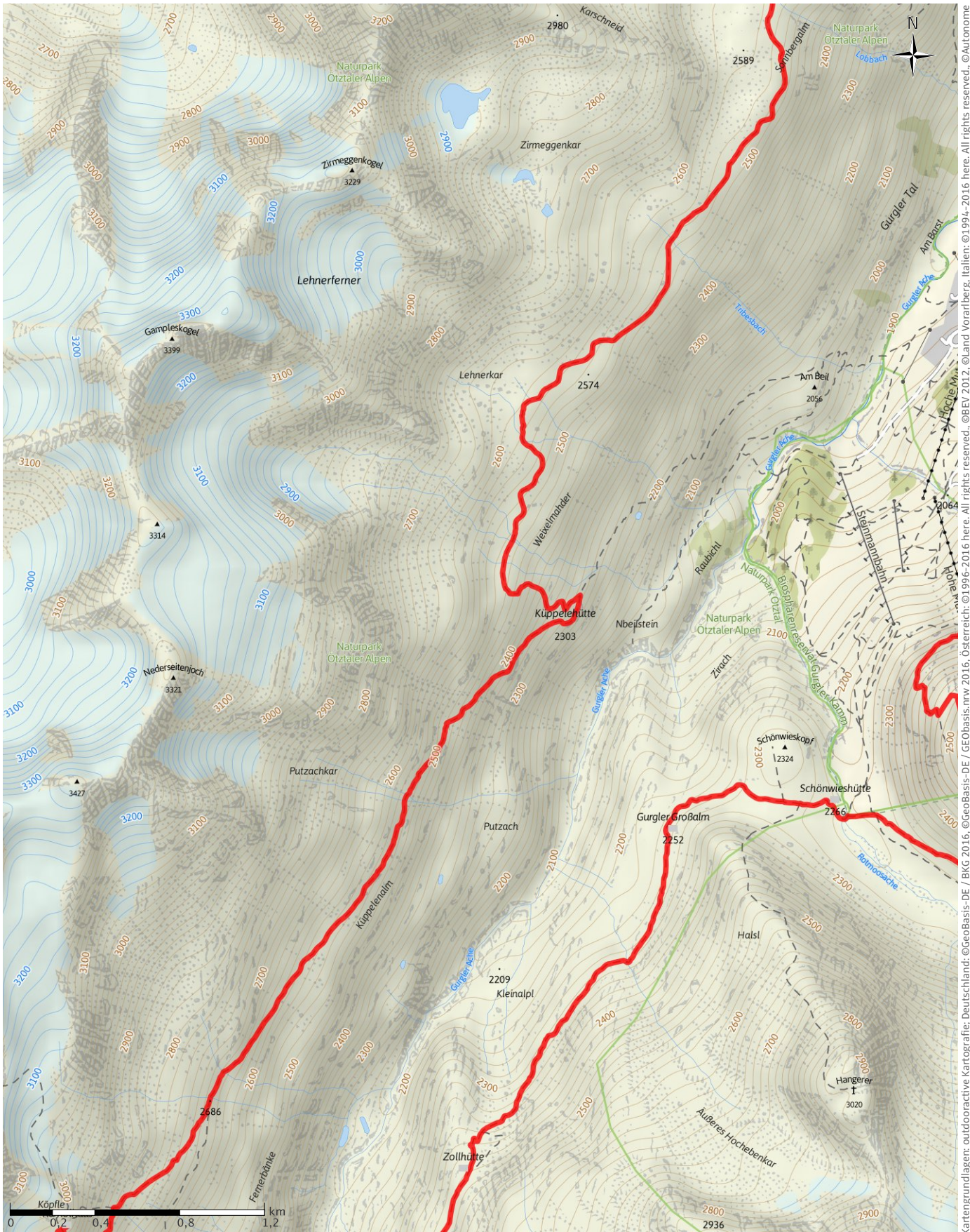
→ 42,1 km | ⌚ 9:41 Std. | 🏔️ 2.785 m | 🏔️ 2.784 m | Schwierigkeit -



Kartengrundlagen: outdooractive Kartografie; Deutschland: ©GeoBasis-DE / BKG 2016, ©GeoBasis-DE / GEObasis.mrw 2016, Österreich: ©1994-2016 here. All rights reserved., ©BEV 2012, ©Land Vorarlberg, Italien: ©1994-2016 here. All rights reserved., ©Autonome Provinz Bozen – Südtirol – Abteilung Natur, Landschaft und Raumentwicklung, Schweiz: Geodata ©swisstopo

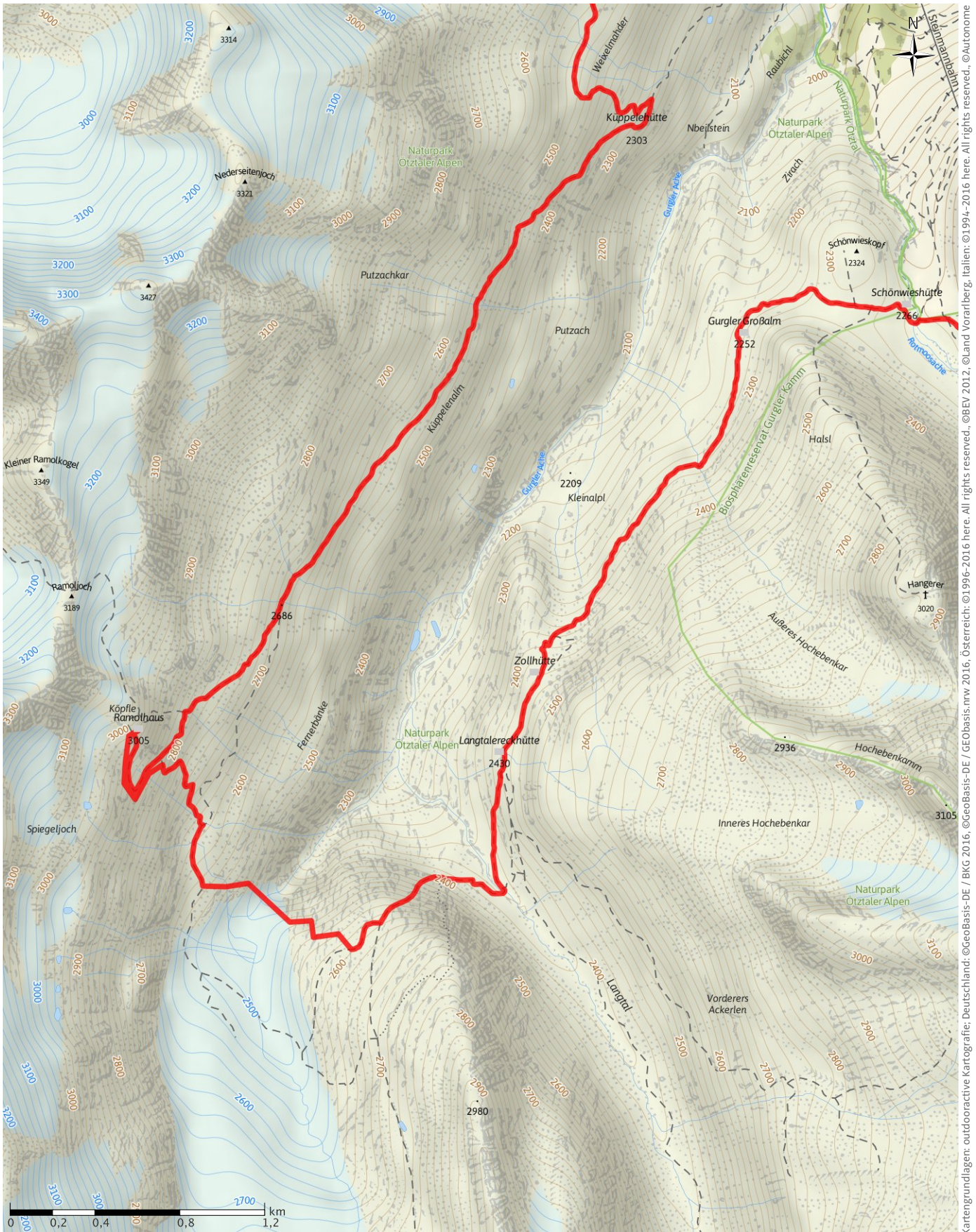
42 K

← 42,1 km | ⌚ 9:41 Std. | ▲ 2.785 m | ▼ 2.784 m | Schwierigkeit -



Kartengrundlagen: outdooractive Kartografie; Deutschland: ©GeoBasis-DE / BKG 2016, ©GeoBasis-DE / GEObasis.mw 2016, Österreich: ©1994-2016 here. All rights reserved., ©Autonome Provinz Bozen – Südtirol – Abteilung Natur, Landschaft und Raumentwicklung, Schweiz: Geodata @swisstopo

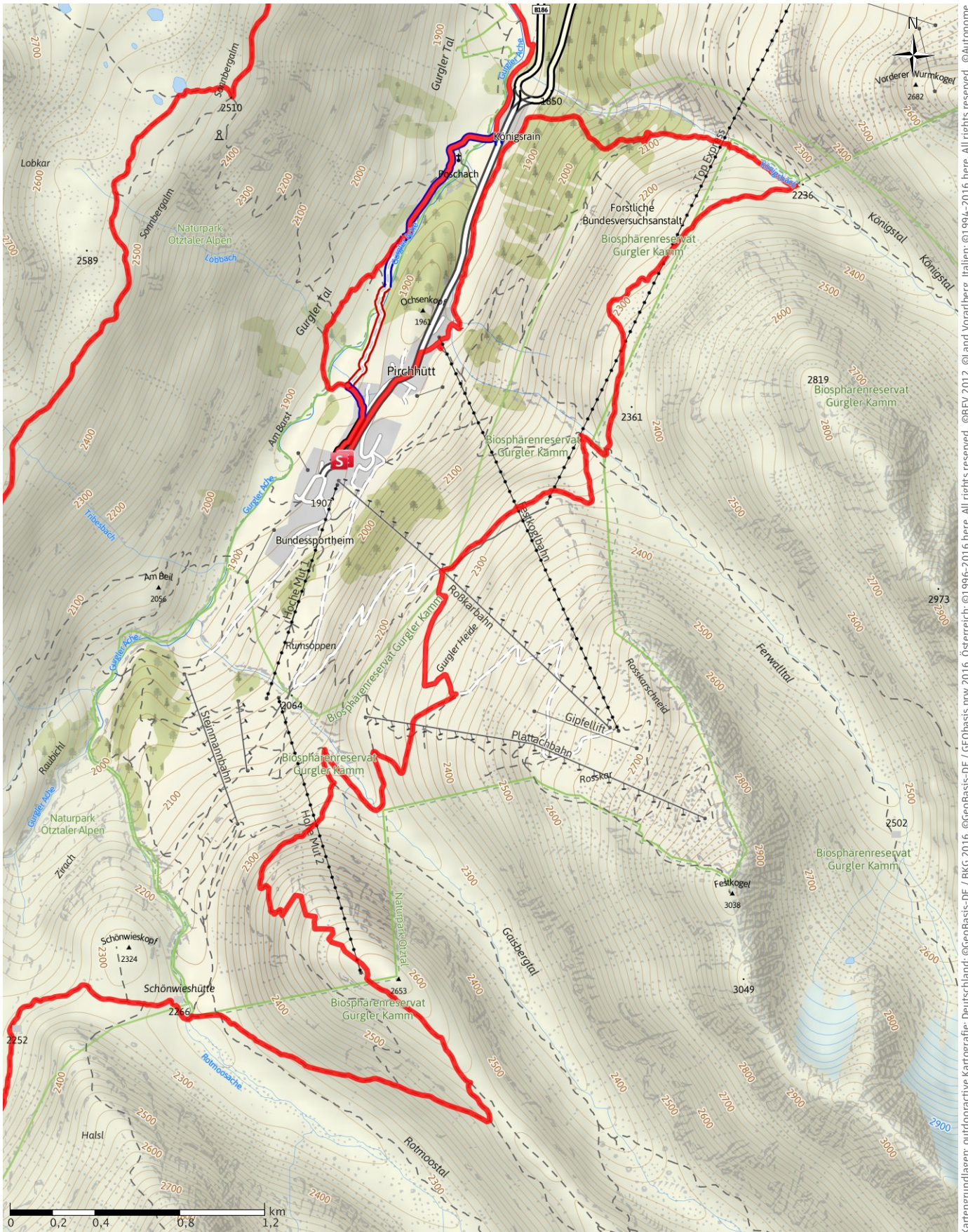
← 42,1 km | ⌚ 9:41 Std. | 🏔️ 2.785 m | 🏔️ 2.784 m | Schwierigkeit -



Kartengrundlagen: outdooractive Kartografie; Deutschland: ©GeoBasis-DE / BKG 2016, ©GeoBasis-DE / GEObasis.mw 2016, Österreich: ©1996-2016 here. All rights reserved., ©BEV 2012, ©Land Vorarlberg, Italien: ©1994-2016 here. All rights reserved., ©Autonome Provinz Bozen – Südtirol – Abteilung Natur, Landschaft und Raumentwicklung, Schweiz: Geodata ©swisstopo

42 K

← 42,1 km | ⌚ 9:41 Std. | ▲ 2.785 m | ▼ 2.784 m | Schwierigkeit -



Kartengrundlagen: outdooractive Kartografie; Deutschland: ©GeoBasis-DE / BKG 2016, ©GeoBasis-DE / GeoBasis.mw 2016, Österreich: ©1996-2016 here. All rights reserved., ©BEV 2012, ©Land Vorarlberg, Italien: ©1994-2016 here. All rights reserved., ©Autonome Provinz Bozen – Südtirol – Abteilung Natur, Landschaft und Raumentwicklung, Schweiz: Geodata @swisstopo

42 K

Wegart

Asphalt	2,7 km
Schotterweg	1,4 km
Weg	5,9 km
Pfad	28,5 km
Unbekannt	3,4 km
Straße	0,3 km

Höhenprofil**Tourdaten****Trailrunning**

Strecke ↔ 42,1 km

Dauer ⌚ 9:41 Std.

Aufstieg ▲ 2785 m

Abstieg ▼ 2784 m

Schwierigkeit -

Kondition ●●●●●

Technik ●●●●●

Höhenlage

**Beste Jahreszeit**

JAN | FEB | MÄR
 APR | MAI | JUN
 JUL | AUG | SEP
 OKT | NOV | DEZ

Bewertungen**Autoren**

Erlebnis ●●●●●

Landschaft ●●●●●

Community

Tour (0) ★★★★★

Weitere Tourdaten

Martin Scheiber

Aktualisierung: 13.01.2017

Ein Trail auf Marathon Distanz. Blick auf unzählige Gletscher, schön und Technisch sehr anspruchsvoll.

Tour zum Mitnehmen für iPhone und Android

QR-Code scannen und diese Tour offline speichern, mit Freunden teilen und mehr ...

Webseite

<http://out.ac/aZwBT>