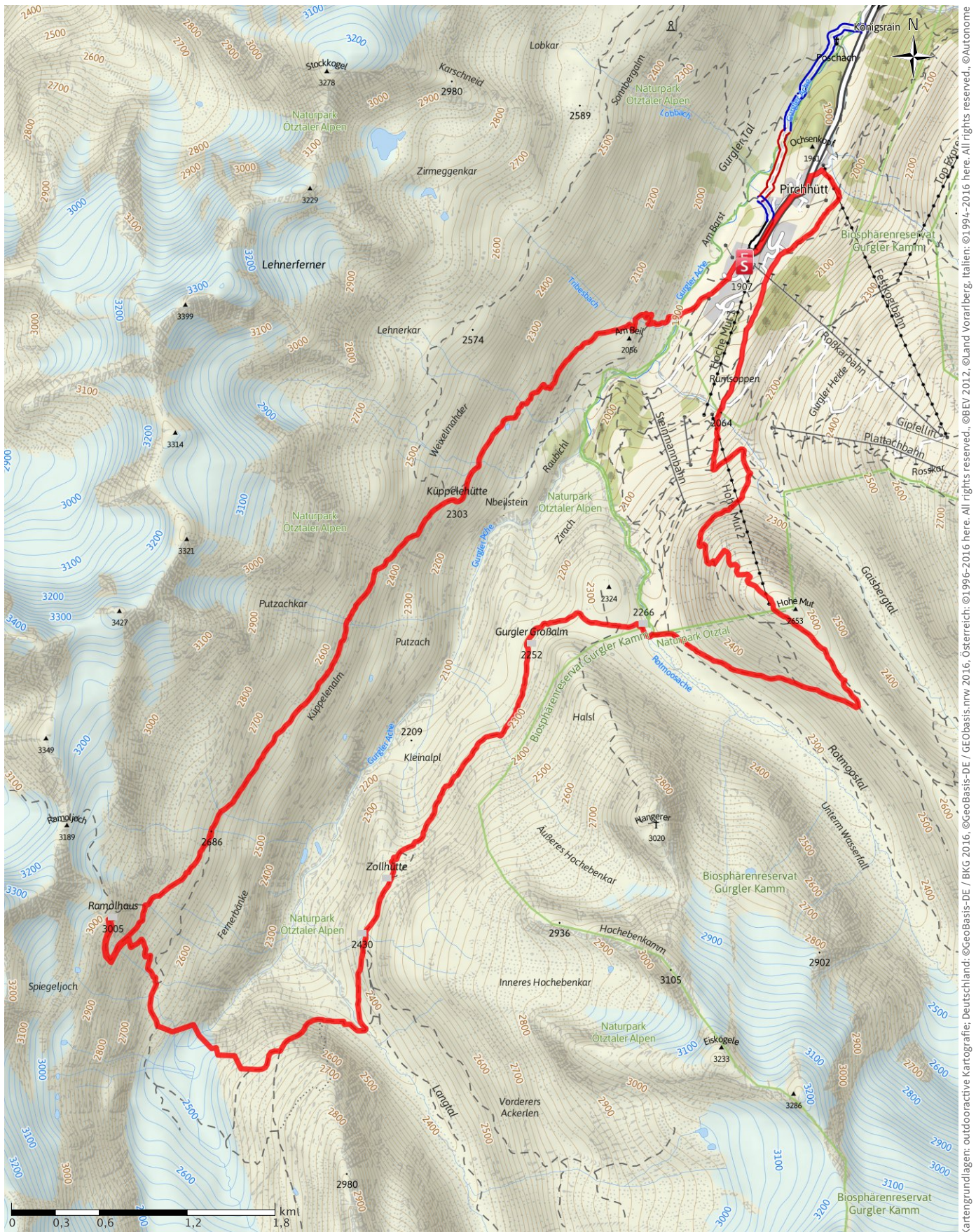


21K

↔ 22,9 km | ⌚ 5:33 Std. | ⬇️ 1.910 m | ⬆️ 1.910 m | Schwierigkeit -

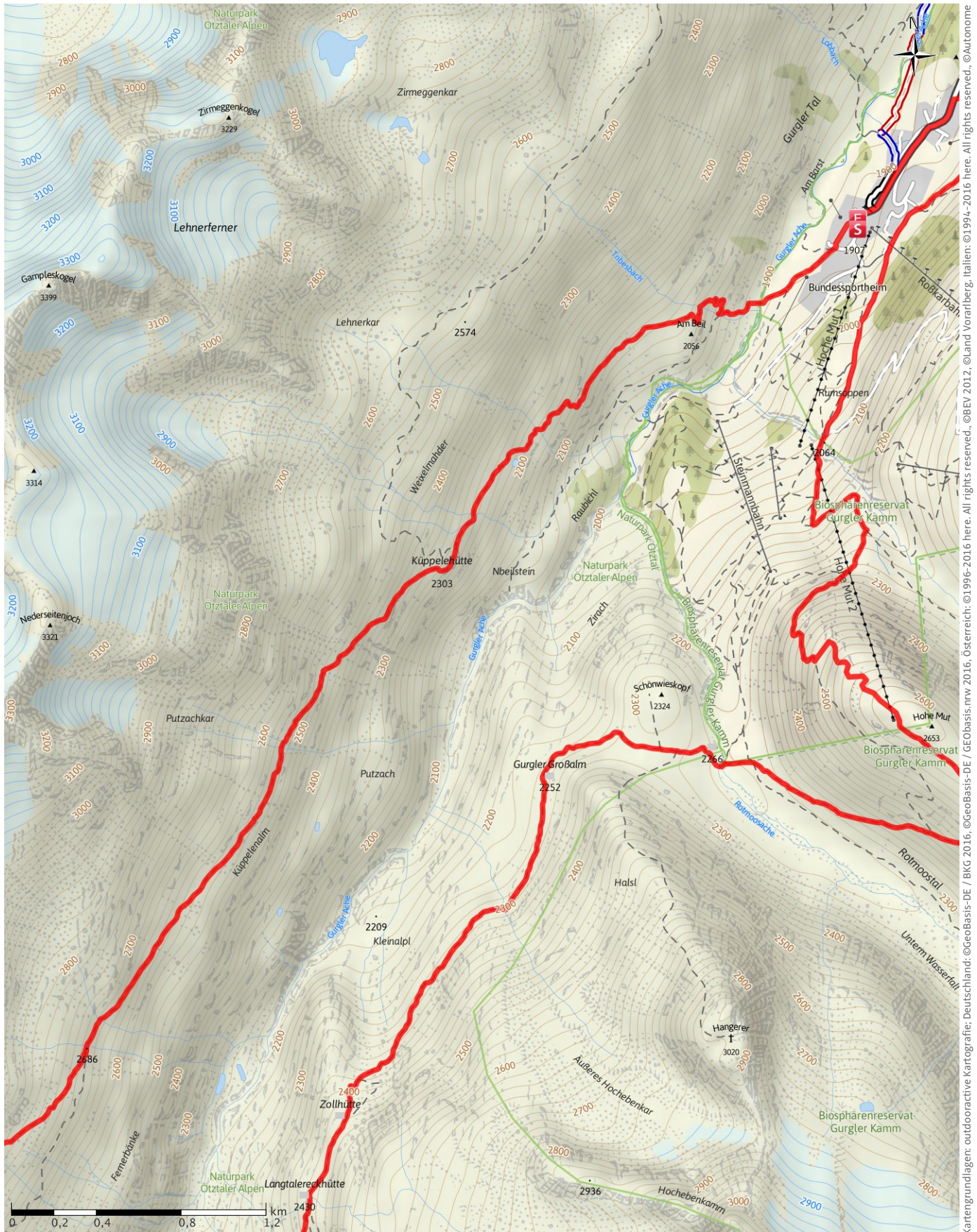


Kartengrundlagen: outdooractive Kartografie; Deutschland: ©GeoBasis-DE / BKG 2016, ©GeoBasis-DE / GEObasis.mw 2016, Österreich: ©1996-2016 here. All rights reserved., ©BEV 2012, ©Land Vorarlberg, Italien: ©1994-2016 here. All rights reserved., ©Autonome Provinz Bozen – Südtirol – Abteilung Natur, Landschaft und Raumentwicklung, Schweiz: Geodata ©swisstopo



21K

← 22,9 km | ⌚ 5:33 Std. | ▲ 1.910 m | ▼ 1.910 m | Schwierigkeit -



Kartengrundlagen: outdooractive Kartografie; Deutschland: ©GeoBasis-DE / BKG 2016, ©GeoBasis-DE / GEObasis.mw 2016, Österreich: ©1996-2016 here. All rights reserved., ©BEV 2012, ©Land Vorarlberg, Italien: ©1994-2016 here. All rights reserved., ©Autonome Provinz Bozen – Südtirol – Abteilung Natur, Landschaft und Raumentwicklung, Schweiz: Geodata ©swisstopo



21K

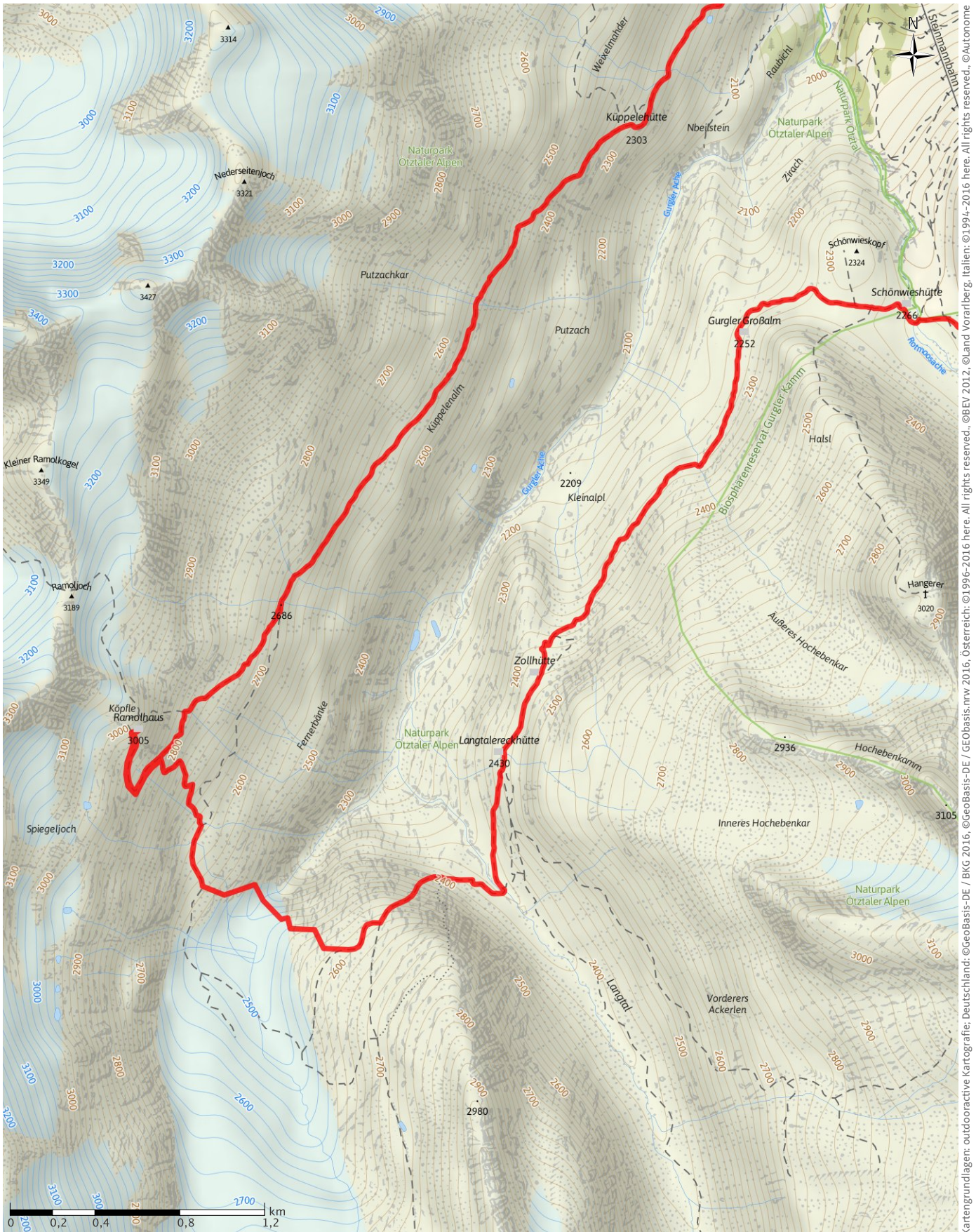
← 22,9 km

🕒 5:33 Std.

⬆️ 1.910 m

⬆️ 1.910 m

Schwierigkeit -

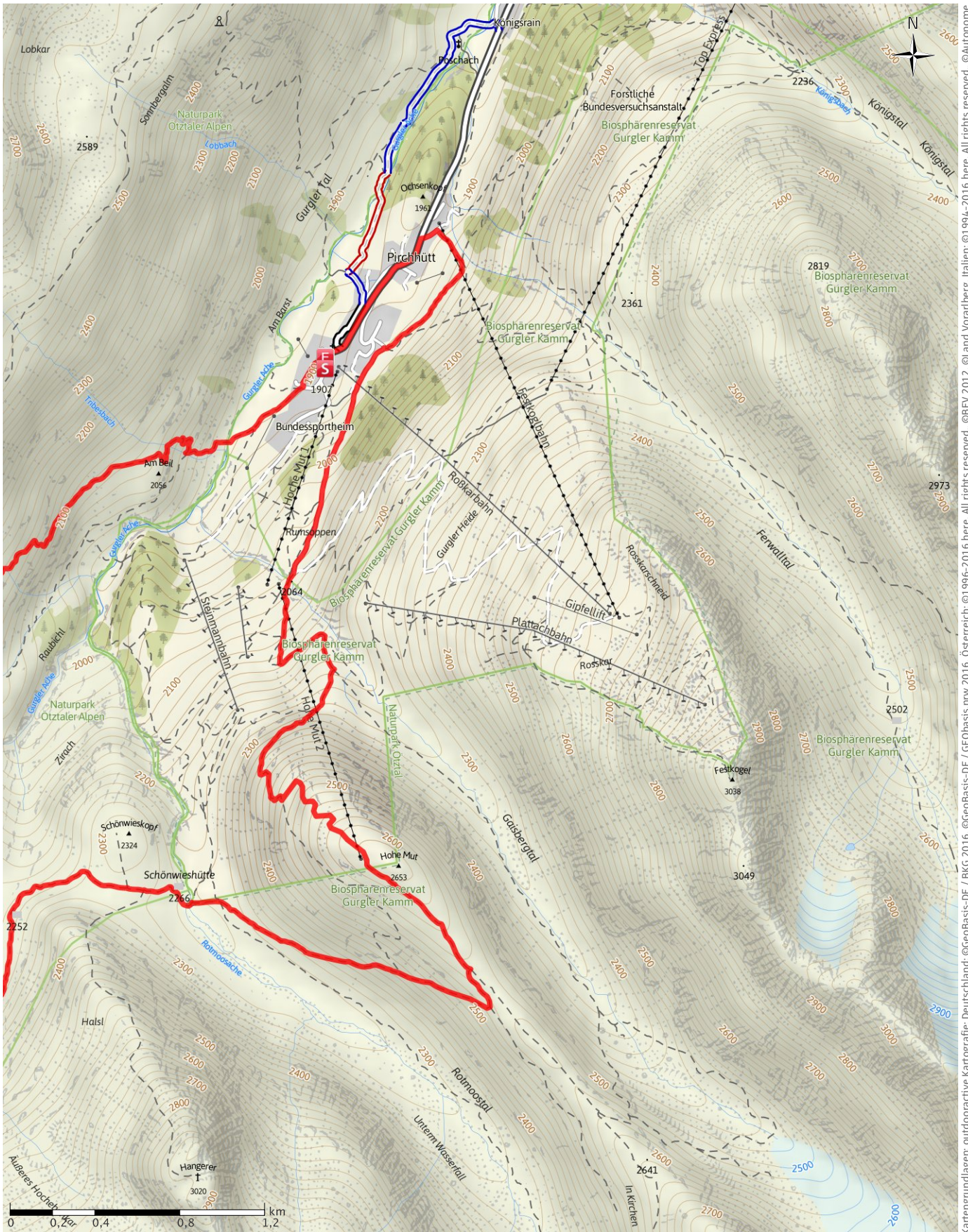


Kartengrundlagen: outdooractive Kartografie; Deutschland: ©GeoBasis-DE / BKG 2016, ©GeoBasis-DE / GEObasis.mw 2016, Österreich: ©1996-2016 here. All rights reserved., ©BEV 2012, ©Land Vorarlberg, Italien: ©1994-2016 here. All rights reserved., ©Autonome Provinz Bozen – Südtirol – Abteilung Natur, Landschaft und Raumentwicklung, Schweiz: Geodata ©swisstopo



# 21K

→ 22,9 km | ⌚ 5:33 Std. | ▲ 1.910 m | ▼ 1.910 m | Schwierigkeit -



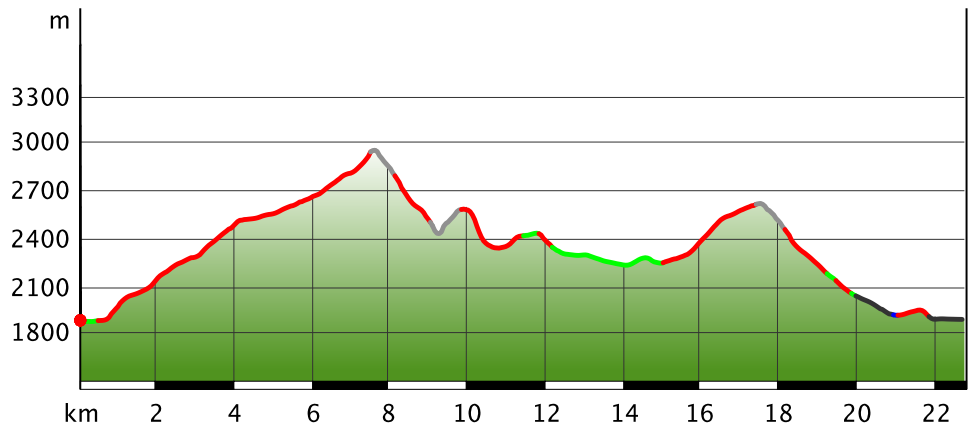
Kartengrundlagen: outdooractive Kartografie; Deutschland: ©GeoBasis-DE / BKG 2016, ©GeoBasis-DE / GEObasis.mw 2016, Österreich: ©1996-2016 here. All rights reserved., ©Autonome Provinz Bozen – Südtirol – Abteilung Natur, Landschaft und Raumentwicklung, Schweiz: Geodata ©swisstopo



**Wegart**

Asphalt	2 km
Schotterweg	0,2 km
Weg	4 km
Pfad	14,5 km
Unbekannt	2,2 km

**Höhenprofil**



**Tourdaten**

**Trailrunning**

Strecke	↔	22,9 km
Dauer	🕒	5:33 Std.
Aufstieg	▲	1910 m
Abstieg	▼	1910 m

Schwierigkeit	-
Kondition	●●●●●
Technik	●●●●●
Höhenlage	 3002 m 1887 m

**Beste Jahreszeit**

JAN | FEB | MÄR  
 APR | MAI | JUN  
 JUL | AUG | SEP  
 OKT | NOV | DEZ

**Bewertungen**

<b>Autoren</b>	
Erlebnis	●●●●●
Landschaft	●●●●●
<b>Community</b>	
Tour (0)	★★★★★

**Weitere Tourdaten**



Martin Scheiber  
 Aktualisierung: 13.01.2017

Spielt alle Stücke was sich ein Trailläufer wünscht:  
 Traum Kulisse, schöne Trails bis anspruchsvoll.

**Tour zum Mitnehmen für iPhone und Android**



QR-Code scannen und diese Tour offline speichern, mit Freunden teilen und mehr ...  
 Webseite  
<http://out.ac/aZvot>