



Erleben Sie das Ötztal, den Höhepunkt Tirols, die Peak of Tirol. Discover the Ötztal, the summit of Tyrol. The Peak of Tirol. Experience the Ötztal, the summit of Tyrol. The Peak of Tirol.



DMV Sektion Hamburg, F. Grünert
M. Geisler, S. Herber, © A. Manke, DMV Sektion Berlin – B. Schröder
Ötztal Tourismus, B. Fritschel, C. Lorenz, K. Thommen,
Bildschweris/Picture credits/Références photographiques:
Witzbegegnung, Innsbruck;
Concept/Logo/Conception/Logo en page: Zimmermann & Pupp

Impressum/Imprimé/Mentions obligatoires:
Für den Inhalt verantwortlich/responsible for the contents:
Responsable pour le contenu: Ötztal Tourismus.

vent@oetztal.com www.vent.at
T +43 (0) 52200 260 F +43 (0) 57200 261
6458 Vent Austria
INFORMATION ÖTZTAL

ÖTZTAL TOURISMUS
ÖTZTAL
HÄMNING
OCHSENGARTEN
SAUTENS
ÖETZ
Kühtal
NIEDERTHAL
UMHAUSEN
GRIES
LANGENFELD
HUBEN
HOCHSÖLDEN
ZWIESELSTEIN
SÖLDEN
HOCHGURG
OBERGURG
VENT



Ötztal. Le summum du Tyrol.
Ötztal. The Peak of Tirol.
Ötztal. Der Höhepunkt Tirols.

ÖTZ TAL

D/GB/F

Vent

ORTSINFORMATION SOMMER
RESORT INFORMATION SUMMER
INFORMATION SUR LA LOCALITÉ EN ÉTÉ

BERGSTEIGER DÖRFER
VENT



oetztal.com
vent.at



Worth Seeing

ÖTZI'S PLACE OF FINDING
On 19 Sep 1991 two German tourists found by chance a mummified corpse in the ice of Similaun glacier at Hauslabjoch ridge.

VENT JAKOBUS CHURCH
The Baroque-style church is consecrated to Saint Jacob the Elder.

HOHLER STEIN & STONE AGE HUNTING BASE
Hohler Stein, a Stone Age hunting base, can be found at 2050 m. Today's outdoor excavation site is located on a small natural terrace. A wide range of archeological findings within this area show the existence of very early settlements in the Rofental valley, dating back to 7600 B.C.

SUSPENSION BRIDGE & ROFEN GORGE
Scenic suspension bridge (46 m long, 31 m high) in Rofen.

ART EVENT OPEN-AIR SCULPTURE GALLERY
Bartebne area / Rofental, located above Vent

ÖTZTAL NATURE PARK
Join the certified guides on an exciting hike across unspoilt nature landscapes.
Contact: Thomas Schmarda
T +43 (0) 664 1210350 www.naturpark-oetztal.at



OLD SUMMIT CROSS OF WILDSPITZE
On your way to the Rofenhöfe Farmhouses you walk past Wildspitze's old summit cross – with the Peak of Tirol as lovely backdrop.

MOUNTAINEERS' CHAPEL
Themed exhibition: photos and splendid 360-degree glacier panorama

“FRIEDL OF THE EMPTY POCKETS” HIKING THEATER
Friedl of the Empty Pockets – travel back in time to Tirol's history. A theater road movie from Rofen through Niedertal towards Martin Busch Hütte. When: 01 – 21 Sep 2013 / September 2014

WILDSPITZE DOUBLE CHAIR LIFT
1900 m – 2365 m, in operation from mid June to late September

WATER PLAYGROUND
A great kids' world with swings and slides. Playing and romping around in water and mud makes children's hearts beat faster.

ARTEVENT NATURE, SCULPTURE & LITERATURE
Culture highlight in the Ötztal for 3 weeks in August 2013/2014



Friedl mit der leeren Tasche.
"Friedl of the Empty Pockets"
Friedrich les poches vides.

Bergwege Mountain Trails Sentiers de montagne

| | | |
|--|---------------|---|
| BRESLAUER HÜTTE -> VERNAGTHÜTTE | Dauer: 2,5 h | |
| BRESLAUER HÜTTE -> VERNAGTHÜTTE | Time: 2.5 hrs | ▲ |
| REFUGE BRESLAUER HÜTTE -> REFUGE VERNAGTHÜTTE | Durée : 2h30 | |
| VERNAGTHÜTTE -> HOCHJOCH HOSPIZ | Dauer: 2 h | |
| VERNAGTHÜTTE -> HOCHJOCH HOSPIZ | Time: 2 hrs | ▲ |
| REFUGE VERNAGTHÜTTE -> REFUGE HOCHJOCH HOSPIZ | Durée : 2 h | |
| HOCHJOCH HOSPIZ -> SCHÖNE AUSSICHT | Dauer: 3 h | |
| HOCHJOCH HOSPIZ -> SCHÖNE AUSSICHT | Time: 3 hrs | ▲ |
| REFUGE HOCHJOCH HOSPIZ -> REFUGE SCHÖNE AUSSICHT | Durée : 3 h | |
| HOCHJOCH HOSPIZ -> SAYKOGEL -> MARTIN BUSCH HÜTTE | Dauer: 6 h | |
| HOCHJOCH HOSPIZ -> SAYKOGEL -> MARTIN BUSCH HÜTTE | Time: 6 hrs | ▲ |
| REFUGE HOCHJOCH HOSPIZ -> SAYKOGEL -> REFUGE MARTIN BUSCH | Durée : 6 h | |
| MARTIN BUSCH HÜTTE -> SIMILAUHNÜTTE | Dauer: 2 h | |
| MARTIN BUSCH HÜTTE -> SIMILAUHNÜTTE | Time: 2 hrs | ▲ |
| REFUGE MARTIN BUSCH HÜTTE -> REFUGE SIMILAUHNÜTTE | Durée : 2 h | |

| | | |
|--|-----------------|---|
| MARTIN BUSCH HÜTTE -> DIEMWEG -> RAMOLHAUS (seilgesichert) | Dauer: 4,5 h | |
| MARTIN BUSCH HÜTTE -> DIEMWEG -> RAMOLHAUS (secured with ropes) | Time : 4.5 hrs | ▲ |
| REFUGE MARTIN BUSCH HÜTTE -> CHEMIN DIEMWEG -> REFUGE RAMOLHAUS (cordes fixes) | Durée : 4 h | |
| TIEFENBACHGLETSCHER -> VENT | Dauer: 3 – 4 h | ▲ |
| TIEFENBACH GLACIER -> VENT | Time: 3 – 4 hrs | |
| GLACIER TIEFENBACHGLETSCHER -> VENT | Durée : 3– 4h | 👤 |
| TIEFENBACHGLETSCHER -> ÜBER HÖHENWEG SONNBERG -> BRESLAUER HÜTTE | Dauer: 5 – 6 h | |
| TIEFENBACH GLACIER -> SONNBERG TRAIL -> BRESLAUER HÜTTE | Time: 5 – 6 hrs | ▲ |
| GLACIER TIEFENBACHGLETSCHER -> VIA EL CHEMIN EN ALITUDE HÖHENWEG SONNBERG -> REFUGE BRESLAUER HÜTTE | Durée : 5 – 6 h | 👤 |
| SIMILAUHNÜTTE -> FUNDSTELLE „ÖTZI“ (seilgesichert) | Dauer: 1,5 h | |
| SIMILAUHNÜTTE -> ÖTZI'S PLACE OF FINDING (secured with ropes) | Time: 1.5 hrs | |
| REFUGE SIMILAUHNÜTTE -> SITE DE DÉCOUVERTE DU „ÖTZI“ (cordes fixes) | Durée : 1h30 | ▲ |
| MARTIN BUSCH HÜTTE -> MARZELKAMM | Dauer: 2,5 h | |
| MARTIN BUSCH HÜTTE -> MARZELKAMM | Time: 2.5 hrs | ▲ |
| REFUGE MARTIN BUSCH HÜTTE -> CRÊTE MARZELKAMM | Durée : 2h30 | |

BERGFÜHRERSTELLE VENT
VENT MOUNTAIN GUIDE OFFICE
POSTE DES GUIDES ALPIN BERGFÜHRERSTELLE VENT
Kilian Scheiber T +43 (0) 5254 8106 F +43 (0) 5254 30121 info@bergfuehrer.vent.at www.bergfuehrer-vent.at



Les curiosités

L'ENDROIT DE LA DÉCOUVERTE D'ÖTZI
Le 19 septembre 1991, des touristes allemands découvrirent fortuitement un être humain et momifié, le « Ötzi », à 3200 m d'altitude au glacier Similaungletscher, au col Hauslabjoch.

L'ÉGLISE DE SAINT JACQUES À VENT
L'église baroque fut consacrée à Saint Jacques le Majeur.

PIERRE CREUSÉE & CAMP PRÉHISTORIQUE DES CHASSEURS
À 2050 m d'altitude, dans la vallée de Niedertal se trouve une pierre creusée qui constitua une station pour les chasseurs pendant l'âge de pierre. Des fouilles au camp préhistorique des chasseurs révélèrent qu'en 7 600 avant Jésus-Christ, ce camp fut utilisé par les premiers hommes dans la vallée Rofental.

PONT SUSPENDU ET LA GORGE « ROFNERSCHLUCHT »
Le pont suspendu de Rofen (46 m de long et 31 m de profondeur)

ART EVENT GALERIE EN PLEIN AIR DES SCULPTEURS
Plaine Barteb'ne, vallée Rofental, au-dessus de Vent

PARC NATUREL NATURPARK ÖTZTAL
Participez aux excursions instructives et découvrez la nature.
Thomas Schmarda
T +43 (0) 664 1210350 www.naturpark-oetztal.at



ANCIENNE CROIX DE LA WILDSPITZE
Sur le chemin des fermes de Rofen, laissez-vous impressionner par l'ancienne croix de la Wildspitze avec vue sur le sommet – le point culminant du Tyrol .

CHAPELLE DES RANDONNEURS
Exposition à thème: photos et panorama de glaciers à 360°

THÉÂTRE ITINÉRANT « FRIEDRICH LES POCHES VIDES »
« Friedrich les poches vides » : randonnée aux détours de l'Histoire du Tyrol. Un road movie théâtral de Rofen jusqu'au refuge Martin Busch Hütte via la vallée du Niedertal. Dates : du 01 au 21.09.2013 / septembre 2014.

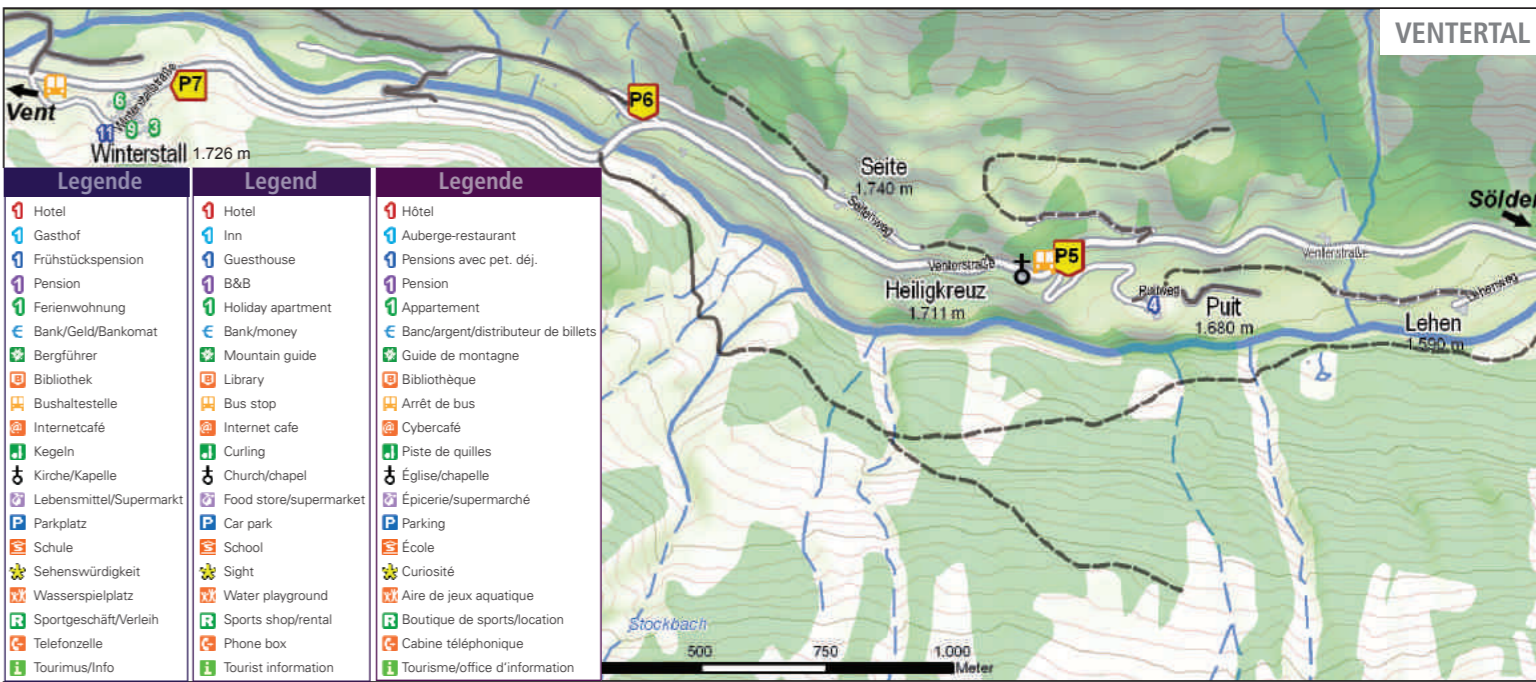
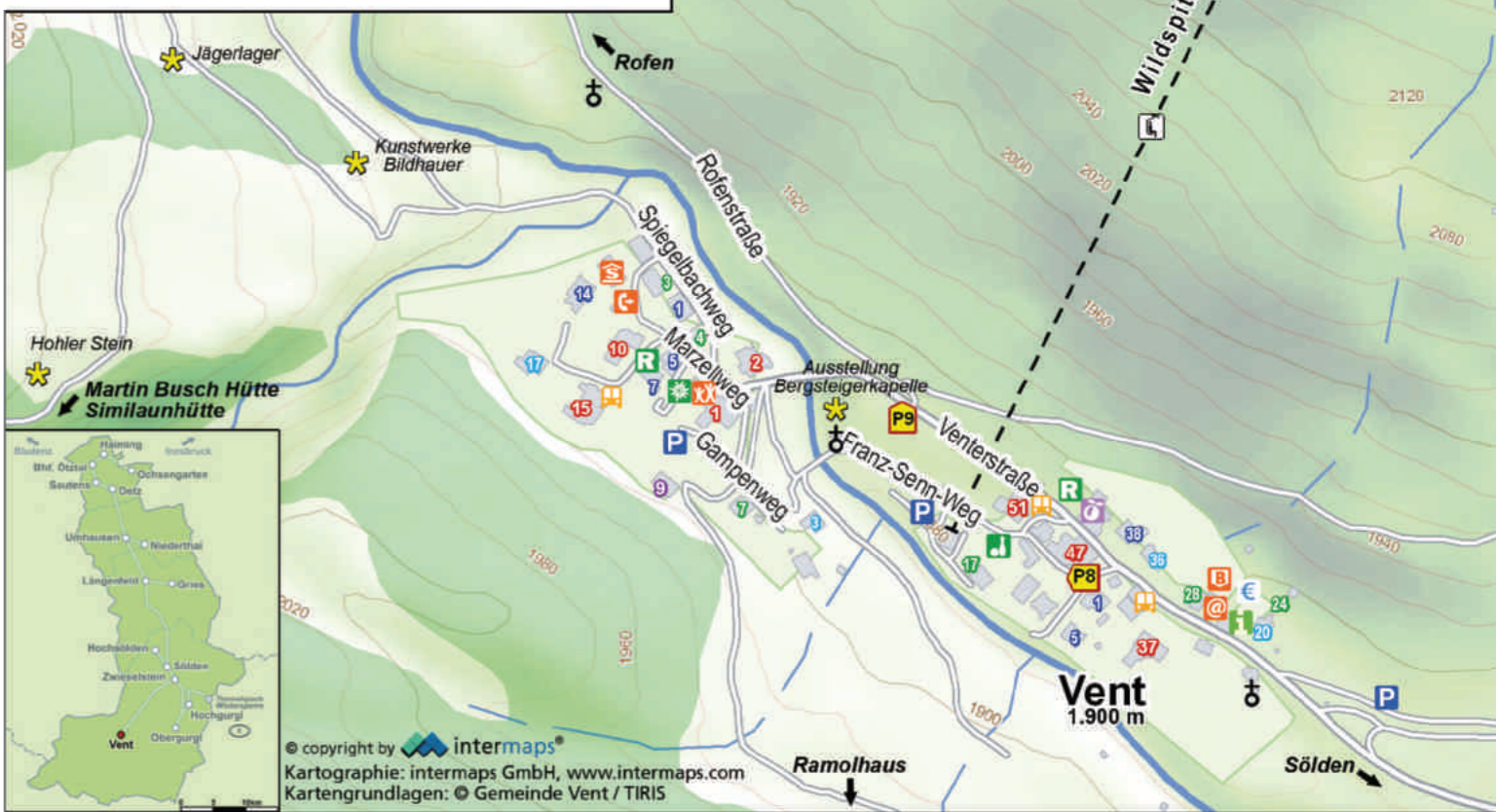
TÉLÉSIÈGE 2 PLACES DE LA WILDSPITZE
1.900 m – 2.365 m, ouvert de mi-juin à fin septembre

AIRE DE JEUX AQUATIQUE
Un petit paradis pour les enfants avec balançoires et toboggans où ils pourront à leur gré jouer dans l'eau ou dans la boue.

ARTEVENT NATURE, SCULPTURE & LITTÉRATURE
La culture au plus haut niveau dans l'Ötztal, pendant 3 semaines en août 2013/2014.



ALPIN NOTRUF: 140
EURO NOTRUF: 112
ALPINE RESCUE: 140
EUROPEAN EMERGENCY NUMBER: 112
NUMÉRO D'APPEL D'URGENCE ALPIN : 140
NUMÉRO D'APPEL D'URGENCE EUROPÉEN: 112



WANDERWEGE
Keine Bergerfahrung notwendig, leichte Wanderung.

BERGWEGE/ROT
Alpine Erfahrung, Trittsicherheit aller Personen, Bergausrüstung.

BERGWEGE/SCHWARZ
Alpine Erfahrung, Trittsicherheit und Schwindelfreiheit aller Personen, zum Teil nur mit Gletschererfahrung/-ausrüstung und Bergführer empfehlenswert.

Für weniger geübte Bergsteiger ist bei Hochtouren ein Bergführer zu empfehlen! Gletscherüberquerungen sind nur mit Seil und einer Gruppe möglich. Vor Antritt einer Tour sollten Sie im Tal das Ziel und die Zeit der voraussichtlichen Rückkehr bekanntgeben!

WALKING TRAILS
No previous hiking experiences needed, easy hike.

MOUNTAIN TRAIL/RED
Alpine experience, surefootedness and mountaineering equipment required.

MOUNTAIN TRAIL/BLACK
Alpine experience, surefootedness, a good head for heights absolutely required. In part recommended only with previous glacier experience/ equipment and mountain guide.

Less experienced hikers are well advised to enlist the services of a certified mountain guide! Glacier crossings are only possible with rope and in a group. Before setting out on a tour you should always inform someone about your destination and when you plan to be back.

SENTIERS DE RANDONNÉE
Il n'est pas nécessaire d'avoir de l'expérience en montagne, randonnées faciles.

SENTIERS DE MONTAGNE / ROUGES
Il est nécessaire d'avoir le pied sûr, et de l'expérience alpine ainsi que l'équipement adéquat.

SENTIERS DE MONTAGNE / NOIRS
Requiert de l'expérience alpine, le pied sûr et de ne pas être sujet au vertige. En partie recommandés seulement aux personnes expérimentées, possédant un équipement adéquat et en présence d'un guide de montagne.

Pour les alpinistes moins expérimentés, l'accompagnement d'un guide de montagne est fortement recommandé! Les traversées du glacier sont seulement possibles en groupe et encordé. Avant votre départ, indiquez votre destination et l'horaire prévu de votre retour à une personne de votre entourage!



KOSTENLOSES APP
auf mobile.oetztal.com für iPhone, Blackberry, Android und alternative Web-lösungen für Handys mit Internetzugang

FREE APP
on mobile.oetztal.com for iPhone, Blackberry, Android and alternative web solutions for mobile phones with Internet access

APPLICATION GRATUITE
sur mobile.oetztal.com pour iPhone, Blackberry, Android et solutions web alternatives pour portables permettant l'accès à Internet

Hütten / Almen / Berggasthöfe Huts / Pastures / Mountain Inns Refuges / chalets / auberges alpines



GASTHOF ROFENHOF 2.014 M *Dauer: 45 min*
GASTHOF ROFENHOF 2014 M *Time: 45 min*
AUBERGE GASTHOF ROFENHOF 2.014 M *Durée: 45 min*
 T +43 (0) 5254 8103

GASTHOF GEIERWALLIHOFF 2.044 m *Dauer: 45 min*
 Der Straße entlang bei der Ausfahrt P9 nach Rofen. Der Rückweg führt über die Hängebrücke und durch Bergwiesen mit schöner Flora nach Vent.
GASTHOF GEIERWALLIHOFF 2044 m *Time: 45 min*
 Along the federal road, exit P9 to Rofen. Back to Vent across the suspension bridge and the lush Alpine meadows. Wonderful flora.


AUBERGE GASTHOF GEIERWALLIHOFF 2.044 m *Durée: 45 min*
 Le long de la route, à la sortie P9 vers Rofen. Pour retourner à Vent, traversez le pont suspendu et les prés alpins pour profiter de la flore merveilleuse.
 T +43 (0) 5254 8103



STABLEINALM 2.356 M *Dauer: 1,5 h*
 Ausgangspunkt: Vent. Ausfahrt P9. Sehr breiter, gleichmäßig ansteigender, aber nicht steiler Weg; er führt in fünf Kehren zur Stableinalm.
STABLEINALM 2356 M *Time: 1,5 hrs*
 Starting point: Vent - exit P9. Broad and slightly rising trail with almost no difference in altitude. 5 serpentes up to Stableinalm.
CHALET STABLEINALM 2.356 m *Durée: 1h30*
 Point de départ : Sortie P9 à Vent. Le chemin est assez large et monte de façon continue sans devenir raide en cinq lacets jusqu'au chalet Stableinalm.
 T +43 (0) 664 8770385



RAMOLHAUS 3.006 m *Dauer: 5 h*
 (Ramoljoch seilgesichert)
 Ausgangspunkt: Vent. Über die Ramolalm steiler Anstieg zum Ramoljoch (3.200 m) -> Abstieg über einen seilgesicherten Felsen -> ca. 30 min. zur Hütte. Dieser Tour ist nur bei gutem Wetter und entsprechender alpiner Ausrüstung angeraten.
RAMOLHAUS 3006 M *Time: 5 hrs*
 (Ramoljoch secured with ropes)
 Starting point: Vent. Steep ascent via Ramolalm to Ramoljoch (3200 m) -> descending route on rocks secured with ropes -> 30 min to the hut. This tour is only recommended in good weather. Mountaineering equipment is required.
REFUGE RAMOLHAUS 3.006 M *Durée: 5 h*
 (cordes fixes au col Ramoljoch)
 Point de départ : Vent. Montez au col Ramoljoch en passant par l'alpage Ramolalm (3.200 m) -> Descente d'env. 30 min au refuge en utilisant les cordes fixes de la paroi de rocher. Ce tour est uniquement conseillé lorsque les conditions météorologiques sont bonnes et avec un équipement alpin adéquat.
 T +43 (0) 5256 6223



MARTIN BUSCH HÜTTE 2.501 M *Dauer: 2,5 h*
 Ausgangspunkt: Vent. Am Ortsende links ins Niedertal -> auf breitem Weg vorbei an der Kapelle und der Schäferhütte -> auf mäßig ansteigendem Weg zur Hütte.
MARTIN BUSCH HÜTTE 2501 M *Time: 2,5 hrs*
 Starting point: Vent. Turn left at the end of the village towards Niedertal -> broad trail past a chapel and a shepherd's hut -> moderately ascending path to the hut.
REFUGE MARTIN BUSCH HÜTTE 2.501 M *Durée: 2h30*
 Point de départ : Vent. A la sortie du village tournez à gauche dans la vallée Niedertal -> le chemin large passe près d'une chapelle et d'un refuge du berger -> après il monte moyennement pour vous mener au refuge.
 T +43 (0) 5254 8130



SIMILAUHÜTTE 3.019 m *Dauer: 4,5 h*
 Ausgangspunkt: Vent. Von Vent zur Martin Busch Hütte, anschließend flach in Richtung Niederjoch -> nach ca. 30 min. rechts hinauf auf die Seitenmoräne des Niederjochferners -> die letzten 30 Gehminuten über diesen spaltenfrei zur Hütte.
SIMILAUHÜTTE 3019 M *Time: 4,5 hrs*
 Starting point: Vent. From Vent to Martin Busch Hütte, a flat trail leads towards Niederjoch -> turn right after about 30 min, follow the lateral moraine of Niederjoch glacier -> continue another 30 walking minutes until you reach the hut, no crevasses!
REFUGE SIMILAUHÜTTE 3.019 M *Durée: 4h30*
 Point de départ : Vent. Montée de Vent jusqu'au refuge Martin Busch Hütte, puis chemin plat en direction du col Niederjoch -> après env. 30 min, montée sur la droite sur la moraine latérale du glacier Niederjochferner -> puis 30 minutes de marche sur un chemin sans crevasse pour arriver au refuge.
 T +39 (0) 473 669711 T + 43 (0) 676 5074502



SCHÖNE AUSSICHT 2.846 m *Dauer: 5,5 h*
 Ausgangspunkt: Vent. Von Vent zum Hochjoch Hospiz, von dort führt ein steiler Steig hinunter zur Brücke -> über den Hintereisbach -> von dort in einigen Serpentin hinauf -> oberhalb des Hochjochferners mäßig ansteigend zum Schutzhaus Schöne Aussicht.
SCHÖNE AUSSICHT 2846 M *Time: 5,5 hrs*
 Starting point: Vent. From Vent to Hochjoch Hospiz, a steep footpath leads down to the bridge -> across Hintereisbach brook -> uphill on the winding trail -> above Hochjoch glacier a moderately rising trail takes you to Schöne Aussicht refuge.
REFUGE SCHÖNE AUSSICHT 2.846 M *Durée: 5h30*
 Point de départ : Vent. Marche de Vent jusqu'aux hospices de Hochjoch puis descente par un chemin raide jusqu'à un pont -> traversée du torrent Hintereisbach -> montée en quelques lacets -> au-dessus du glacier Hochjochferner, le chemin monte moyennement jusqu'au refuge « Schöne Aussicht ».
 T +39 (0) 473 662140



HOCHJOCH HOSPIZ 2.413 M *Dauer: 2,5 h*
 Ausgangspunkt: Vent. Von Vent nach Rofen -> von dort zur Talstation der Materialseilbahn -> durch die eindrucksvolle Rofner Schlucht auf mäßig ansteigendem Weg zur Hütte.
HOCHJOCH HOSPIZ 2413 M *Time: 2,5 hrs*
 Starting point: Vent. From Vent to Rofen and the base station of the goods lift -> across the impressive Rofen gorge to the hut on a moderately ascending trail.
REFUGE HOCHJOCH HOSPIZ 2.413 M *Durée: 3 h*
 Point de départ : Vent. De Vent à Rofen -> continuez jusqu'au bas du téléphérique à matériaux -> traversez l'impressionnante gorge de Rofener Schlucht, le chemin monte moyennement jusqu'au refuge.
 T +43 (0) 720 347821 T +43 (0) 676 6305998



VERNAGHTHÜTTE 2.755 m *Dauer: 3,5 h*
 Ausgangspunkt: Vent. Von Vent nach Rofen -> über die Rofner Wiesen zur Talstation der Materialseilbahn -> von dort mittelsteiler Anstieg über den Platteiberg und das Vernagtbachtal zur Hütte.
VERNAGHTHÜTTE 2755 M *Time: 3,5 hrs*
 Starting point: Vent. From Vent to Rofen -> across meadows to the base station of the goods lift -> via Platteiberg area and Vernagtbach valley to the hut on a moderately rising trail.
REFUGE VERNAGHTHÜTTE 2.755 m *Durée: 3h30*
 Point de départ : Vent. De Vent à Rofen -> à travers les prés de Rofen jusqu'à la station aval du téléphérique à matériaux -> par le chemin moyennement raide vous passez par le mont Platteiberg et la vallée Vernagtbachtalm jusqu'au refuge.
 T +43 (0) 720 347218 T +43 (0) 664 1412119



BRESLAUER HÜTTE 2.848 m *Dauer: 2,5 h mit Lift 1,5 h*
 Ausgangspunkt: Vent. Mit der Doppelsesselbahn oder zu Fuss zur Stableinalm -> von dort auf zuerst mäßig, später steil ansteigendem Weg zur Hütte
BRESLAUER HÜTTE 2848 m *Time: 2,5 hrs using lift: 1,5 hrs*
 Starting point: Vent. On foot or with the double chairlift to Stableinalm -> moderately rising trail at the beginning, with steep sections at the end.
REFUGE BRESLAUER HÜTTE 2.848 M *Durée: 2h30, avec le télésiège: 1h30*
 Point de départ : Vent. Prenez le télésiège ou montez à pied jusqu'à l'alpage Stableinalm -> d'ici le chemin au refuge monte d'abord moyennement pour devenir plus tard assez raide.
 T +43 (0) 664 5300898



BRANDENBURGER HAUS 3.272 m *Dauer: 6 h*
 (Gletscherüberquerung)
 Ausgangspunkt: Vent. Von Vent zum Hochjoch Hospiz, dann von der Hütte in steilen Serpentin den Hang empor -> nach ca. 15 min zweigt der Weg nach links ab -> vorbei an der Zunge des Kesselwandferners. Der letzte Teil des Weges führt über den Kesselwandferner (nur mit Seil, in einer Gruppe).
BRANDENBURGER HAUS 3272 m *Time: 6 hrs*
 (glacier crossing)
 Starting point: Vent. From Vent to Hochjoch Hospiz -> follow the steeply ascending, winding path -> turn left after about 15 min -> walk past the glacier snout of Kesselwandferner. The last stage leads across Kesselwand glacier: crossing only in a group and secured with ropes!
REFUGE BRANDENBURGER HAUS 3.272 m *Durée: 6 h*
 (Traversée du glacier)
 Point de départ : Vent. Marche de Vent jusqu'aux hospices de Hochjoch, puis montée en lacets raides à partir du refuge jusqu'en haut du versant -> après env. 15 min le chemin part sur la gauche -> passage à côté de la langue du glacier Kesselwandferner. Traversée du glacier pour enfin arriver au refuge (seulement en groupe et encordé).
 T +43 (0) 720 347320 T +43 (0) 676 6468650



| | | | | | | | |
|---|---|---|---|--------------------------------------|--|---|--|
| Wanderwege 02 Zentralalpenweg | Roter Bergweg, mittelschwerig Schwarzer Bergweg, schwierig | Tiroler Bergweg mit Auszeichnung Via Alpina Gelb | Tourismusbüro, Information Restaurant | Stempelstelle Hängebrücke | Jausenstation, Almwirtschaft Schutzhütte, Berggasthof | Parkplatz Ausgrabungsstätten und Fundstellen | Bergsteigerdörfer werden nach strengen Grundsätzen des Österreichischen Alpenvereins ausgewählt. Ihre größten Potentiale liegen in ihrer Ursprünglichkeit, ihrer Tradition und Kultur. |
| Walking trail Central Alps trail | Red mountain trail, intermediate Black mountain trail, difficult | Quality-sealed Tiroler mountain trail Via Alpina in yellow | Tourist office, information Restaurant | Tour stamp Suspension bridge | Shack station, serviced hut Refuge hut, mountain inn | Car park Excavation, site of discovery | Mountaineering villages are selected according to severe quality criteria established by the Austrian Alpine Club. Among the most important standards are naturalness, tradition and culture. |
| Chemins de randonnée 02 Chemin des Alpes Centrales | Chemin de montagne rouge, moyen Chemin de montagne noir, difficile | Chemin tyrolien décoré Via Alpina Jaune | Office de tourisme, information Restaurant | Poste de tamponnage Pont suspendu | Station-snack, chalet Refuge, auberge alpin | Parking Sites de découverte archéologiques | Des villages d'alpinistes sont choisis selon des principes rigoureux de l'association alpine autrichienne ÖAV. Ce sont dans leur originalité, leur tradition et leur culture qui présentent leurs atouts principaux. |

Gipfel

WILDER MANN 3.019 m
 secured with ropes; using lift
Dauer: 2,5 h

KREUZSPITZE 3.457 m
Dauer: 5 h

MITTLERE GUSLARSPIITZE 3.147 m
Dauer: 5 h

SAYKOGEL 3.355 m
Dauer: 5,5 h

URKUNDHOLM 3.113 m
 mit Lift
Dauer: 3 h

Mountain Peaks

WILDER MANN 3.019 m
 secured with ropes; using lift
Time: 2,5 hrs

KREUZSPITZE 3.457 m
Time: 5 hrs

MITTLERE GUSLARSPIITZE 3.147 m
Time: 5 hrs

SAYKOGEL 3.355 m
Time: 5,5 hrs

URKUNDHOLM 3.113 m
 avec de remontée mec.
Time: 3 hrs

Sommets

WILDER MANN 3.019 m
 cordes fixes, avec de remontée mec.
Durée: 2h30

KREUZSPITZE 3.457 m
Durée: 5 h

MITTLERE GUSLARSPIITZE 3.147 m
Durée: 5 h

SAYKOGEL 3.355 m
Durée: 5h30

URKUNDHOLM 3.113 m
 avec de remontée mec.
Durée: 3 h

Wanderwege

RUND UM VENT **Dauer: 1 h**

VENT -> RAMOLALM 2.215 m **Dauer: 1 h**

VENT -> MUTSBÜHL 2.340 m **Dauer: 1,5 h**

MUTSBÜHL -> RAMOLALM **Dauer: 1,5 h**

VENT -> FELDKÖGELE 2.018 m **Dauer: 1 h**

VENT -> HÖRNLE 2.406 m **Dauer: 1,5 h**

HÖHNWEG SONNBERG -> STABLEINALM **Dauer: 4,5 - 5 h**

Walking Trails

VENT CIRCUIT HIKE **Time: 1 h**

VENT -> RAMOLALM 2215 m **Time: 1 h**

VENT -> MUTSBÜHL 2340 m **Time: 1,5 hrs**

MUTSBÜHL -> RAMOLALM **Time: 1,5 hrs**

VENT -> FELDKÖGELE 2018 m **Time: 1 h**

VENT -> HÖRNLE 2406 m **Time: 1,5 hrs**

SONNBERG TRAIL-> STABLEINALM **Time: 4,5 - 5 hrs**

Chemins de randonnées

TOUR DE VENT **Durée: 1 h**

VENT -> ALPAGE RAMOLALM 2.215 m **Durée: 1 h**

VENT -> COLLINE MUTSBÜHL 2.340 m **Durée: 1h30**

MUTSBÜHL -> ALPAGE RAMOLALM **Durée: 1h30**

VENT -> FELDKÖGELE 2.018 m **Durée: 1 h**

VENT -> HÖRNLE 2.406 m **Durée: 1h30**

CHEMIN EN ALTITUDE SONNBERG -> ALPAGE STABLEINALM **Durée: 4h30 - 5 h**