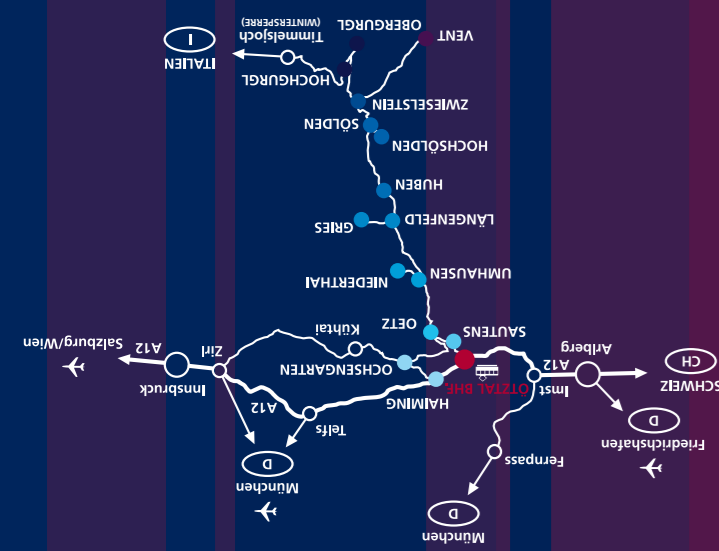




Bildnachweis: Ötztal Tourismus, Bernd Ritschel
 Konzept/Layout: Zimmermann & Pupp • Werbeagentur, Innsbruck
 Für den Inhalt verantwortlich: Ötztal Tourismus
 Impressum:

ÖTZTAL TOURISMUS
 INFORMATION VENT
 6458 Vent Austria
 T +43 (0) 57200 260 F +43 (0) 57200 261
 vent@oetzal.com www.vent.at



Ötztal. Der Höhepunkt Tirols.



Vent

Ortsinformation Winter



Venter Skirunde

Die klassische Venter Skirunde zählt zu den absoluten Skitouren Klassikern.

Die fünftägige Tour mit dem Start in Vent führt durch den zentralen Teil der Ötztaler Alpen und dabei auf einige der höchsten und attraktivsten Dreitausender-Tirols, auf dem Programm der Gipfelsammler stehen: Similaun (3.606 m), Finalspitze (3.514 m), Weißkugel (3.739 m), Fluchtkogel (3.500 m), Wildspitze (3.774 m).

Weitere Informationen:
BERGFÜHRERSTELLE VENT
 T +43 (0) 5254 8106

ALPNERLEBNIS VENT
 T +43 (0) 5254 8108

GEÖFFNETE HÜTTEN AB MITTE MÄRZ BIS MITTE MAI
 Martin Busch Hütte T +43 (0) 5254 8130 info@hotel-vent.at
 Similaunhütte T +39 (0) 473 669711 info@similaunhuetten.com
 Schöne Aussicht T +39 (0) 473 662140 info@schoeneaussicht.it
 Hochjoch Hospiz T +43 (0) 664 540 2574 info@vent-hotel-post.com
 Vernaghütte T +43 (0) 664 1412119 info@wieshof.at

Auf allen anderen Alpenvereinsstütten sind die Winterräume geöffnet!
 Für weniger geübte Skitourengeher ist bei Hochtouren ein Bergführer zu empfehlen! Gletscherüberquerungen sind nur mit Seil und in einer Gruppe möglich. Vor Antritt einer Tour sollten Sie im Tal das Ziel und die Zeit der voraussichtlichen Rückkehr bekanntgeben.
 Informieren Sie sich vor Antritt einer Tour über die aktuelle Lawinen- und Schneesituation!

Pistenrettung

Auf Verlangen wird der Rettungshubschrauber oder Rettungswagen verständigt. Die Kosten werden nicht vom Betreiber der Lifanlagen übernommen.
Nähere Informationen: T +43 (0) 5254 8153

Skiverleihe / Sportgeschäfte

Venter Kaufhäusl
 T +43 (0) 5254 8153
 bergwelt.vent@aon.at

Sportalm
 T +43 (0) 5254 8130
 info@hotel-vent.at

Ortsangebot

PFERDEKUTSCHENFAHRTEN
 Anmeldung und Information:
 Haus Reinstadler
 T +43 (0) 5254 8190
 1 h, max. 5 Erwachsene

HAUSMUSIK AM ROFENHOF
 Im Gasthof Alt Rofen mit dem „Rofner Eiswind“
 Isabell und Wendelin, Beginn: 21.00 Uhr, Eintritt frei
 Anmeldung erbeten:
 T +43 (0) 5254 8103
 Veranstaltung laut Aushang

KEGELN „IM STADL“
 2 Bahnen, Voranmeldung im Hotel Kellerhof erbeten
 T +43 (0) 5254 8109

SKILEHRERDEMO
 Skishow der Skischule Vent um 21.00 Uhr am Ochsenkopf.
 Schneefest mit Eisbar! Laut Aushang

KINDERBETREUUNG
 Anmeldung und Information:
 Familienhotel Vent
 T +43 (0) 5254 8102

STABLEINALM
 Selbstbedienungsrestaurant im Skigebiet Stablein 2.360 m
 Kontakt: Christian Scheiber T +43 (0) 5254 8153
 bergbahnen-vent@aon.at

LEBENSMITTELGESCHÄFT
 Venter Kaufhäusl
 T +43 (0) 5254 8153
 bergwelt.vent@aon.at

INTERNETSURFSTATION
 Ötztal Tourismus Information Vent
 Montag bis Samstag
 08.00 – 12.00 Uhr
 15.00 – 18.00 Uhr

Winterwanderwege

1 VENT -> ROFEN
 Durch den Ort -> über die Brücke rechts auf dem Weg über die Hängebrücke nach Rofen -> von dort evtl. 2 km weiter zur unbewirtschafteten Rofenalm. Wieder retour. **Gehzeit:** 1,5 h **Einkehrmöglichkeit:** Gasthof Rofenhof

2 VENT -> NIEDERTAL
 Ausgangspunkt: Kirche. Durch den Ort -> nach der Brücke rechts zum Ochsenkopflift -> knapp unterhalb der Bergstation links ins Niedertal abbiegen -> nach ca. 1 h taleinwärts endet die präparierte Spur -> retour nach Vent **Gehzeit:** ca. 2,5 h **Einkehrmöglichkeit:** Gasthöfe und Restaurants in Vent

3 VENT -> RODELWEG -> STABLEINALM
 Ausgangspunkt: Kirche. Durch den Ort -> vor der Brücke rechts abbiegen -> nach ca. 500 m nochmals rechts, auf breitem, gleichmäßig ansteigendem Weg zur Stableinalm, ca. 5 km. Rückweg: zu Fuß, mit der Doppelsesselbahn oder mit der Rodel. **Verleihmöglichkeit Rodel:** Kaufhäusl, Sportalm oder beim Bergrestaurant **Gehzeit:** ca. 1,5 h **Einkehrmöglichkeit:** Bergrestaurant Stableinalm

4 RUND UM VENT
 Ausgangspunkt: Kirche. Durch den Ort -> nach der Brücke links abbiegen -> bis zum Haus Reinstadler -> ca. 1 km am Waldrand entlang -> bis zur Brücke und über die Straße zurück nach Vent. **Gehzeit:** ca. 2 h **Einkehrmöglichkeit:** Gasthöfe und Restaurants in Vent

Langlaufloipen

LOIPE EBENLE
 Länge: 2 km, klassisch **Schwierigkeitsgrad:** mittel
 Die Loipe befindet sich auf dem Weg zu den Rofenhöfen (Ausfahrt P9), nach ca. 200 m auf der linken Seite. Die mittelschwere Loipe Ebenle liegt auf 1.950 m in schneesicherer und sonniger Lage in hügeligem Gelände.

ÜBUNGSLOIPE
 Länge: 500 m, klassisch **Schwierigkeitsgrad:** leicht
 Die Übungsloipe in leicht kupiertem Gelände befindet sich am Ortsanfang unterhalb der Kirche und eignet sich hervorragend für Anfänger.

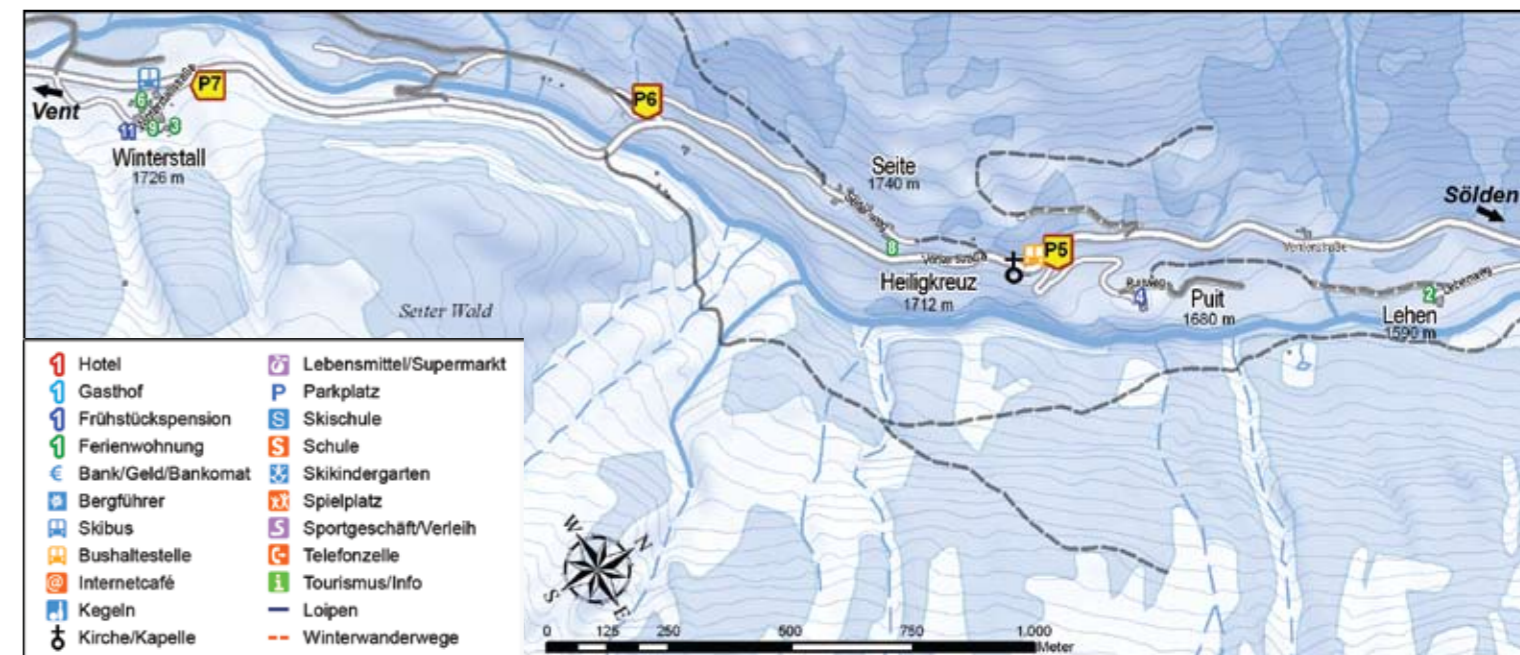
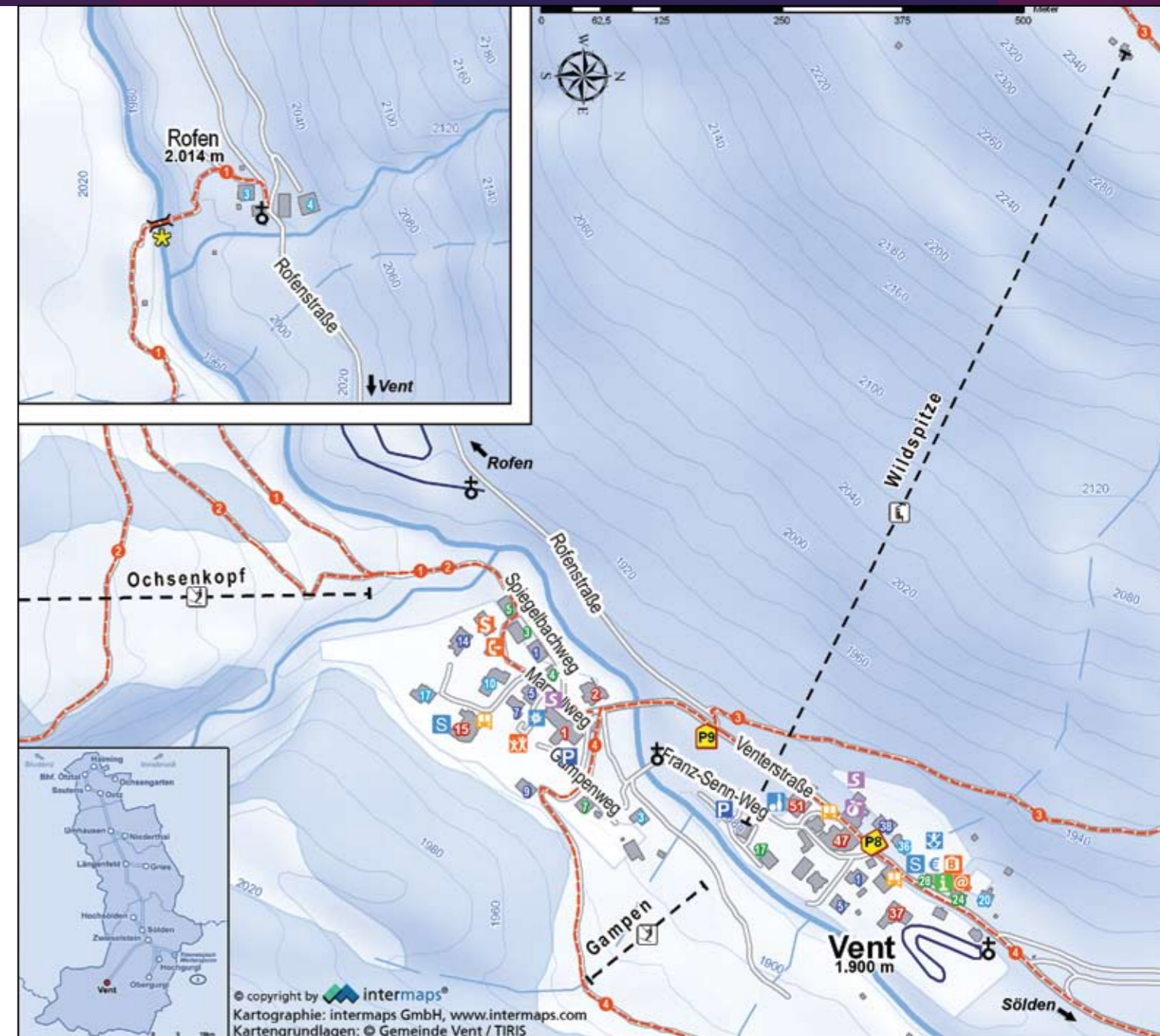
Skischule Vent

Die Skischule Vent mit Ihren bestens ausgebildeten und geprüften Skilehrern betreut und unterrichtet Sie in allen Wintersportarten.
Kontakt: Serafin Kleon T +43 (0) 5254 8123 info@schischule-vent.com www.schischule-vent.com

KURSARTEN
 Skikurse in kleinen Gruppen für: Alpin, Langlauf (Mindestteilnehmerzahl 3 Personen), Carven, Snowboard, Tiefschnee- und Firnabfahrten (Mindestteilnehmerzahl 3 Personen), Tagestouren, Hochtouren, Privatunterricht für Individualisten.

KINDERSKISCHULE
 Mittagsbetreuung, Schnuppertag für die Kleinsten, Kinderland mit zwei Zauberteppichen (Förderbänder), Gästeschirennen jeden Freitag mit Pokalen für die Schnellsten, Medaillen und Urkunden für jeden Teilnehmer

KINDERLAND
 Für die Kleinsten, ab 3 Jahren Schifahren. 2 Zauberteppiche (Förderbänder), Schnupperkarte, Kinderland mit tollen Spielen



oetzal.com
 vent.at

Wochenprogramm Winter

MONTAG
Nachtrodeln - Schlittenfahrt mit Skidootransport
Treffpunkt: 21.00 bis 21.15 Uhr bei der Kreuzung „Rofen“ P9
Kosten: € 12,00 pro Person inkl. Schlitten, Transport mit Skidoo, ein Glühwein, ein Schnaps
Ticketausgabe: Hotel Post, Hotel Alt Vent/ Hotel Vent, Information Vent.
Teilnehmerzahl: max. 50 Personen
 Teilnahme nur mit Voranmeldung, Mindestalter: 12 Jahre

DIENSTAG
Rund um Vent – Schneeschuhwanderung im NATURPARK ÖTZTAL
 ...entdecken Sie mit Schneeschuhen die winterliche Schönheit des NATUR-PARKS ÖTZTAL und den Spaß beim gemeinsamen Wandern!
 Unser Bergwanderführer begleitet Sie durch die traumhafte Winterlandschaft und erzählt über den NATURPARK ÖTZTAL, den sagenhaften Ötzi oder den legendären Gletscherpfarrer Senn – alles rund um das einzigartige Bergsteigerdorf Vent. Lassen Sie sich einfach verzaubern...
Termin: jeden Dienstag
Treffpunkt: 11.00 Uhr, Information Vent, Dauer: ca. 3 h
Leitung: Venter Bergführer- bzw. Bergwanderführer
Kosten: € 10,00 inkl. Schneeschuhe und Führung
Ausrüstung: Winterwandausrüstung, Wander- bzw. Skistöcke, kleiner Proviant inkl. Getränk
Anmeldung: bis Montag Abend (18.00 Uhr) bei der Information Vent T +43 (0) 57200 260 vent@oetzta.com
Teilnehmerzahl: mind. 3 Personen

DONNERSTAG
Schneeschuhwanderung/Skitour - Wöchentlich wechselnd
Treffpunkt: Bergführerstelle, Haus Hubertus, 13.00 Uhr
Anmeldung: Information Vent T +43 (0) 57200 260 vent@oetzta.com bis spätestens 17.30 Uhr am Vortag
Bei Skitour: am Tag vorher zwischen 17.00 Uhr und 18.00 Uhr Anpassung der Tourenski im Haus Hubertus. Skischuhe und Skistöcke sind mitzubringen. Verschiedene Routen je nach Wetter und Verhältnissen sind möglich (Ramolalm, Breslauer Hütte, Rofenkargletscher,...)
Gehzeiten: ca. 1,5 bis 2 h
Bei Schneeschuhwanderung: festes Schuhwerk (Wanderschuhe, ...) und Skistöcke bitte mitbringen. Verschiedene Routen sind möglich (durch die Schlucht am Spiegelbach ins Niedertal, Feldkögele, Ramolalm,...)
Unkostenbeitrag: € 10,00
Mindestteilnehmerzahl: 3 Personen

FREITAG
Gästekirrennen
 Stablein Alm, für Fortgeschrittene, Start: 11.00 Uhr
 Gampenlift, für Anfänger und Kinder, Start: 14.00 Uhr
Anmeldung: im Skischulbüro, Nenngeld: laut Aushang
 Pokale für die Schnellsten, Medaillen und Urkunden für jeden Teilnehmer,
Siegerehrung: Information bei Anmeldung

Après Ski

Prostkastl, Hotel Post
 T +43 (0) 5254 8119 info@vent-hotel-post.com

Unsere Alm, Hotel Similaun
 T +43 (0) 5254 8104 hotel@similaun.com

Bergbahnen Vent

Bergbahnen Vent
 Christian Scheiber
 T +43 (0) 5254 8153 bergbahnen-vent@aon.at

Bergführerstelle Vent

Kilian Scheiber
 T +43 (0) 5254 8106
 www.bergfuehrer-vent.at info@bergfuehrer-vent.at

Alpinerlebnis

Didi Wimpler / Wendelin Klotz
 T +43 (0) 5254 8108
 www.alpinerlebnis.at info@alpinerlebnis.at

Die Bergführer bieten: Tagestouren, Hochtouren, Tourenwochen, Einführungskurse, Ausbildungskurse, Privatführungen, uvm.



Rodelweg 2.360 m – 1.900 m

Der 5 km lange Rodelweg lädt zu lustigen Rodelpartien ein. Fahrt mit dem Lift zum Beginn des Rodelweges oder zu Fuß ca. 5 km entlang des Rodelweges (Gehzeit ca. 1,5 h). Das letzte Stück des Rodelweges kreuzt sich mit der Skiabfahrt. Rodelverleih im Ort und im Restaurant Stablein (Bergstation Sessellift).

Wichtige Telefonnummern

Internationale Notrufnummer	112
Notruf Rettung	144
Notruf Feuerwehr	122
Notruf Polizei	133
Bergrettung	140
Taxi Hotel Post	T +43 (0) 5254 81 19
Taxi Gasthof Weißkogel	T +43 (0) 5254 81 94
Dr. Leys - Sölden	T +43 (0) 5254 2040
Dr. Drapela - Sölden	T +43 (0) 5254 30399
Dr. Praxmarer (Zahnarzt) - Sölden	T +43 (0) 5254 2172
Apotheke - Sölden	T +43 (0) 5254 2670

Pisten Vent

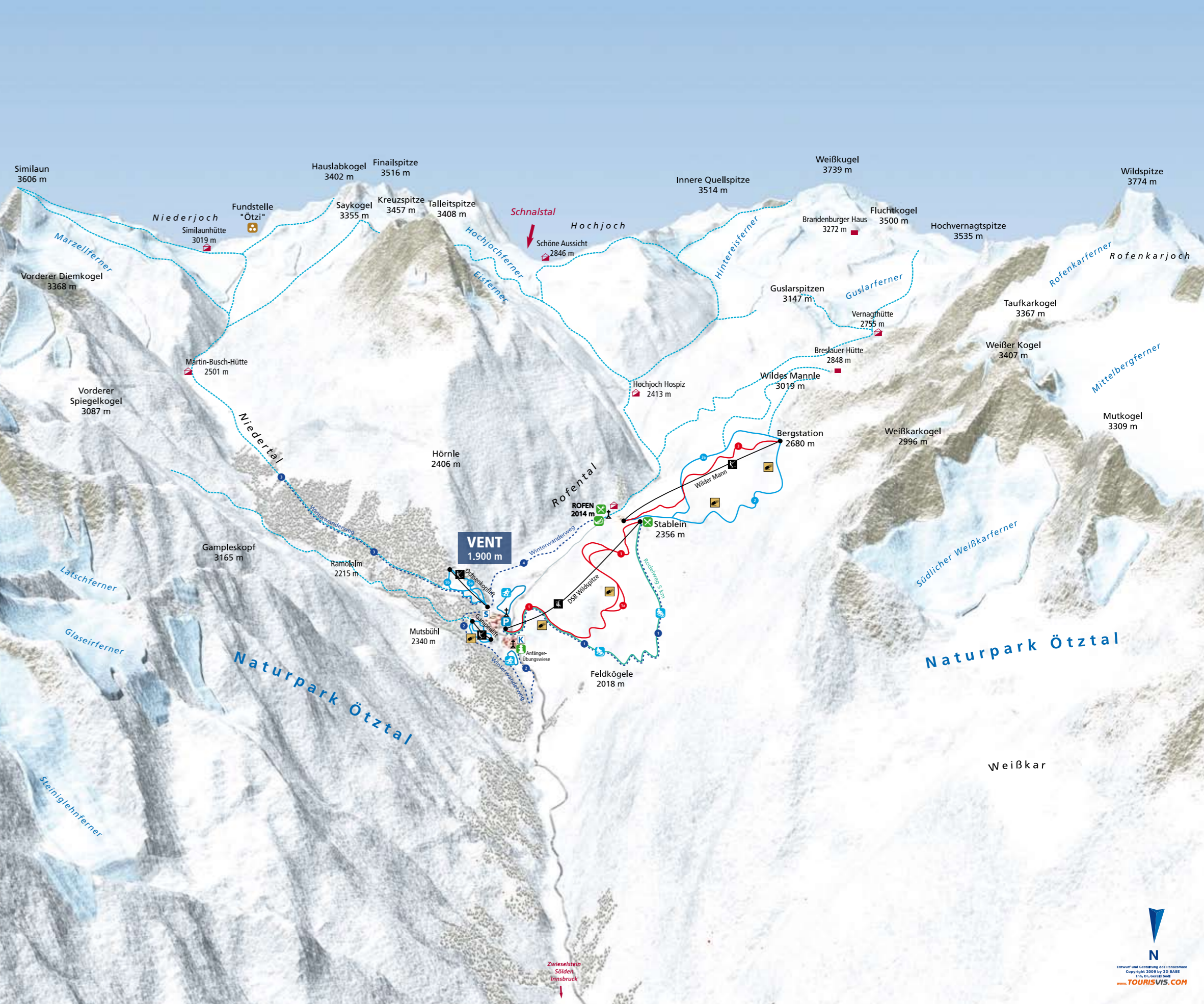
- 1 Doppelsesselbahn
- 3 Schleplifte
- 15 km Abfahrten
- 2,5 km Langlaufloipen
- 5 km Rodelweg

Kostenloser Skibus in die Skigebiete Sölden und Obgurgl-Hochgurgl

Sehenswertes

JAKOBUSKIRCHE
 1502 wurde eine Kirche mit Friedhof eingeweiht, 1701 war Matthäus Gerstgrasser erster eigener Seelsorger der Gemeinde. 1862 - Weihe der jetzigen Kirche im barocken Stil, Erhebung von Vent zur Pfarrei. Der Hochaltar soll aus der ehemaligen Kirche in Karthaus im Schnalstal stammen (Statuen, hl. Bruno, hl. Benedikt). Neben dem Hochaltar Johannes der Täufer und Johannes Evangelist, Marienaltar und Marienfigur von Andreas Kölle aus Tirol; 1999 erhielt die Kirche einen neuen Volksaltar und Ambo. Die Kirche ist dem Hl. Jakobus dem Älteren geweiht. Die Pfarre Vent wird vom Pfarrer Josef Singer aus Sölden mitbetreut.

HÄNGEBRÜCKE & ROFENSCHLUCHT
 Die Hängebrücke (46 m lang) in Rofen wurde von den Brüdern Klotz 1967 erbaut und 1984 vom Land Tirol erneuert, sowie im Jahre 2006 renoviert. Wegbeschreibung: Durch den Ort Vent, vor der Brücke rechts ab zu den Rofenhöfen, ca. 2 km oberhalb von Vent auf 2.014 m.



Doppelsessellift	Rodelweg	Parkplatz	Hütte geschlossen, Winterraum geöffnet	Winterwanderweg	Winterwanderwege:
Schleplift	Kassa - SkipaBausgabe	Hängebrücke	Gasthof, Restaurant	Langlaufloipe	Rodelweg
Schneekanone	SkiSchulsammelplatz	Bewirtschaftete Hütte	Information	Niedertal	Rofen

rote Abfahrt = mittelschwer
blaue Abfahrt = familienabfahrt
ÖTZTAL TOURISMUS INFORMATION VENT
 6458 Vent Austria T +43 (0) 57200 260
 vent@oetzta.com www.vent.at www.oetzta.com

