

Erleben Sie Sölden, Experience Sölden - Hot Spot of the Alps. Scoprite Sölden, Hot Spot of the Alps.

Impressum / Imprint / Colore: Für den Inhalt verantwortlich / Responsabile for the contents / Responsabile per il contenuto: Ötztal Tourismus.

Bildnachweis / Picture credits / Referenze fotografiche: Ötztal Tourismus, I. Nösig, Concept/Layout / Content/Layout: Zimmermann Pupp Werbeagentur, Innsbruck.



ÖTZTAL TOURISMUS INFORMATION SÖLDEN  
 T +43 (0) 5253 6400 600  
 info@soelden.com www.soelden.com

**Sölden, Hot Spot in the Alps.**  
**Sölden, Hotspot of the Alps.**  
**Sölden, Hot Spot delle Alpi.**



## Spaziergänge (leichte bis mäßige Steigungen)

- KÜHTRAINSCHLUCHT** Dauer: ca. 1,5 h  
 Sölden (Start Gaislachkoglbahn) → nach Süden zum Ortsteil Wildmoos und über die Kühtrainschlucht nach Zwieselstein.
- MOOSALM** Dauer: ca. 2 h  
 Sölden (Start Gaislachkoglbahn) über „Holzriese“ bergan → Pitze → Klammbücke (Hängebrücke) → Platte/Wildmoos. Über „Inneres Moos“ → Moosalm. Retour über die wenig befahrene Straße.
- PANORAMAWEG** Dauer: ca. 2,5 h  
 Sölden Gaislachkoglbahn → Pfad Richtung Pitze/Innerwald → an der Rauthalm vorbei → zum Stiegele → Panoramaweg oberhalb der Häuser → Ortsteil Rettenbachl → Kirche → Sölden.
- MOOSER STEG** Dauer: ca. 2 h  
 Ab Freizeit-Arena → Granbichl und weiter in Richtung Windach Tal. Abzweigung nach rechts. Bergab → Mooser Steg (Windach Ache). Durch schönen Wald-Wasserläufer → Moosalm oder bergab zum Weiler Windau.
- ENTLANG DER ÖTZTALER ACHE (WARCH)** Dauer: ca. 1 h  
 Freizeit-Arena → Granbichl nach Windau → links der Ache entlang zur Gaislachkoglbahn. Zurück am Spielplatz vorbei → Windaubücke → entlang der Ache zur neuen Aubrücke.
- RECHENAURUNDE** Dauer: ca. 1,5 h  
 Freizeit Arena → Rechenau → nach Hotel Sunny → rechts den Forstweg entlang, leicht bergan durch einen lichten Wald, dem Wegverlauf folgen. Bergab entlang eines schmalen Wiesenpfades → Kaisers. Retour über den Wiesenweg.
- GRANSTEIN** Dauer: ca. 2 h  
 Sölden Ortszentrum entlang der Öztaler Ache bis Ortsteil Gehörde → über schmalen ansteigenden Waldweg nach Granstein. Zurück über Leite nach Sölden, oder Wanderung zur Jausenstation Hochwald (1/2 von Granstein).
- BRAND** Dauer: ca. 2 h  
 Sölden → Gehörde → Brand → Höfle → Sölden  
 Romantischer Spazierweg unterhalb eines großen Wasserfalls, durch ein dichtes Wäldchen nach Brand. Auf dem Rückweg kommt man an einem alten Bauernhof vorbei. Schöner Ausblick ins Tal.

## Wellness, Spa & Sportzentrum

**FREIZEIT ARENA**  
**Öffnungszeiten:** Mitte Juni täglich von 11.00 – 21.00 Uhr,  
 Restaurant und Kegelbahn von 11.00 – 23.00 Uhr, Sauna ab 14.00 Uhr  
 T +43 (0) 5254 2514  
 freizeitarena@soelden.at www.freizeit-soelden.com

**SPORTPLATZ KIRCHFELD**  
**Öffnungszeiten:** Dienstag bis Sonntag von 14.00 – 21.00 Uhr  
 → Beachvolleyball (Anmeldung notwendig: T +43 (0) 664 3409 707)  
 → Streetsoccer  
 → Kinderspielplatz

**AQUA DOME (LÄNGENFELD)**  
**Öffnungszeiten:** ganzjährig, täglich von 9.00 – 23.00 Uhr  
 T +43 (0) 5253 6400 600  
 office@aquadome.at www.aqua-dome.at

## Walking Trails (easy-intermediate ascents)

- KÜHTRAINSCHLUCHT** Time: approx. 1.5 hrs  
 Sölden Gaislachkoglbahn → southwards to the hamlet of Wildmoos and via Kühtrainschlucht gorge to Zwieselstein.
- MOOSALM** Time: approx. 2 hrs  
 Sölden Gaislachkoglbahn in salita per „Holzriese“ → Pitze → ponte sospeso sopra la gola → Platte/Wildmoos. Via „Inneres Moos“ to Moosalm. Back on the low traffic road.
- PANORAMAWEG** Time: approx. 2.5 hrs  
 Sölden Gaislachkoglbahn → footpath towards Pitze/Innerwald → past Rauthalm hut to Stiegele → panorama trail above the houses → hamlet of Rettenbachl → church → Sölden.
- MOOSER STEG** Time: approx. 2 hrs  
 Freizeit-Arena → Granbichl, further on towards Windach valley. Keep to the right (fork-off) → downhill → Mooser Steg (Windach Ache brook). Along the scenic forest and water trail → Moosalm or downhill to the hamlet of Windau.
- ALONG ÖTZTALER ACHE RIVER (WARCH)** Time: approx. 1 hr  
 Freizeit-Arena → Granbichl, Windau → on the left river shore to Gaislachkoglbahn. Return via kids' playground → Windau bridge → along the river to the new Au bridge.
- RECHENAURUNDE** Time: approx. 1.5 hrs  
 Freizeit Arena → Rechenau → forest trail on the right at Hotel Sunny → follow the slightly ascending path through a sparse forest → uphill on a narrow meadow trail → Kaisers. Return on the meadow trail.
- GRANSTEIN** Time: approx. 2 hrs  
 Sölden Center, along Öztaler Ache river to the hamlet of Gehörde → rising footpath up to Granstein. Return via Leite to Sölden or walk towards Hochwald snack station (30 min from Granstein).
- BRAND** Time: approx. 2 hrs  
 Sölden → Gehörde → Brand → Höfle → Sölden  
 Romantic walking trail to Brand leading below a wonderful waterfall and across a densely wooded area. On the way back you pass a traditional farmhouse. Splendid view of the whole valley.

## Wellness, Spa & Sport Center

**FREIZEIT ARENA**  
**Open:** daily from mid-June 11.00 am – 9.00 pm,  
 Restaurant and Bowling 11.00 am – 11.00 pm, Sauna from 2.00 pm  
 T +43 (0) 5254 2514  
 freizeitarena@soelden.at www.freizeit-soelden.com

**KIRCHFELD SPORTS FIELD**  
**Open:** Tuesday to Sunday 2.00 pm – 9.00 pm  
 → Beach volleyball (booking required T +43 (0) 664 3409 707)  
 → Street soccer  
 → Children's playground

**AQUA DOME SPA CENTER (LÄNGENFELD)**  
**Open all year:** daily 9.00 am – 11.00 pm  
 T +43 (0) 5253 6400 600  
 office@aquadome.at www.aqua-dome.at

## Passeggiate (pendenze da lievi a medie)

- KÜHTRAINSCHLUCHT** Tempo: ca. 1,5 ora  
 Sölden (Partenza funivia Gaislachkoglbahn) → verso la frazione di Wildmoos e attraverso la gola Kühtrainschlucht raggiungere Zwieselstein.
- MOOSALM** Tempo: ca. 2 ore  
 Sölden (Partenza funivia Gaislachkoglbahn) in salita per „Holzriese“ → Pitze → ponte sospeso sopra la gola → Platte/Wildmoos. Via „Inneres Moos“ → malga Moosalm. Ritorno per la strada poco trafficata.
- PANORAMAWEG** Tempo: ca. 2,5 ore  
 Sölden funivia Gaislachkoglbahn → sentiero in direzione Pitze/Innerwald → malga Rauthalm → area Stiegele → via panoramica sopra le abitazioni → frazione di Rettenbachl → chiesa → Sölden.
- MOOSER STEG** Tempo: ca. 2 ore  
 Freizeit-Arena → Granbichl e poi verso la valle Windach. Alla diramazione prendere la via di destra. Discesa → Mooser Steg (torrente Windach). Attraverso magnifici boschi e corsi d'acqua → malga Moosalm o discesa verso la frazione di Windau.
- LUNGO IL TORRENTE ÖTZTALER ACHE (WARCH)** Tempo: ca. 1 ora  
 Freizeit-Arena → Granbichl, Windau → lungo il torrente (parte sinistra) fino alla funivia Gaislachkoglbahn. Ritorno passando per il parco giochi → ponte Windau → lungo il torrente fino al nuovo ponte Aubrücke.
- RECHENAURUNDE** Tempo: ca. 1,5 ora  
 Freizeit Arena → Rechenau → percorrere la strada forestale a destra dell'Hotel Sunny → leggera salita attraverso il bosco. Stretto sentiero in salita su verdi prati → Kaisers. Ritorno per la via Wiesenweg.
- GRANSTEIN** Tempo: ca. 2 ore  
 Centro di Sölden lungo il torrente Öztaler Ache fino all'abitato di Gehörde → stretto sentiero in salita nel bosco verso Granstein. Ritorno attraverso Leite fino a Sölden, oppure prendere il percorso che passa per il punto ristoro Hochwald (1/2 ora da Granstein).
- BRAND**  
 Sölden → Gehörde → Brand → Höfle → Sölden  
 Passeggiata romantica che passa sotto una fantastica cascata e una fitta foresta fino al paese di Brand. Sulla via del ritorno si passa per una vecchia fattoria. Bellissimo panorama sulla valle.

## Benessere, Spa & Centro Sport

**FREIZEIT ARENA**  
**Orario d'apertura:** metà giugno, ogni giorno dalle ore 11.00 alle 21.00,  
 ristorante e pista bowling dalle ore 11.00 alle 23.00, sauna dalle ore 14.00  
 T +43 (0) 5254 2514  
 freizeitarena@soelden.at www.freizeit-soelden.com

**SPORTPLATZ KIRCHFELD**  
**Orario d'apertura:** da martedì a domenica dalle ore 14.00 alle 21.00  
 → beach volleyball (prenotazione obbligatoria: T +43 (0) 664 3409 707)  
 → street soccer  
 → parco giochi

**AQUA DOME (LÄNGENFELD)**  
**Orario d'apertura:** tutto l'anno, ogni giorno dalle ore 9.00 alle 23.00  
 T +43 (0) 5253 6400 600  
 office@aquadome.at www.aqua-dome.at

## RESTAURANTS

T +43 (0)	ADRESSE ADDRESS INDIRIZZO	PLAN GRID MAPPA
<b>SÖLDEN</b>		
Al dente	Gemeindestraße 4	G 3
Atk's Grill	Dorfstraße 138	F 2
Bellevue	Seestraße 14	G 1
Corso, Pizzeria	Uferweg 12	H 3
Die Alm	Dorfstraße 19	G 2
Elisabeth	Adlerweg 2	E 1
First	Dorfstraße 66	H 2
Gaislachalm	Gaislachalm 18	A 1
Granstein	Gransteinstraße 20	N 2
Grauer Bär	Dorfstraße 172	D 3
Grüners Wirtshaus	Außerwaldstraße 19	F 1
Gusto, Pizzeria	Dorfstraße 27	G 2
Heiners	Dorfstraße 42	H 2
Hubertus	Dorfstraße 35	F 2
La Tavola, Pizzeria	Gemeindestraße 8	G 3
Liebe Sonne	Dorfstraße 58	H 2
Marco Polo	Oberwindaustraße 19	E 3
Milano, Pizzeria	Dorfstraße 118	F 2
Moosalm	Moosalmstraße 2	C 4
Nud'topf, Pizzeria	Dorfstraße 107	E 2
Onkel Tom, Pizzeria	Granbichlstraße 1	G 3
Öztaler Stube	Auweg 3	G 2
Rauthalm	Innerwaldstraße 5	D 2
Regina	Dorfstraße 101	E 2
Salino, Pizzeria	Dorfstraße 4	I 3
Silbertal	Gaislachalm 7	A 1
Sonnblick	Hochsöldenstr. 17	P 4
Sonneck	Gaislachalm 12	B 1
s'Pflandl	Plörweg 4	F 1
Sunny Sölden	Rechenastraße 41	I 3
Törggele Stub'n	Achweg 1	G 2
<b>ZWIESELSTEIN</b>		
Brückenwirt	Gurglerstraße 18	M 5
Neue Post	Gurglerstraße 1	M 5
Zwieselstein	Kühtrainstraße 14	N 5

**KOSTENLOSES APP** für iPhone, Android und alternative Weblösungen für Smartphones auf [www.soelden.com](http://www.soelden.com)

**FREE APP** for iPhone, Android and alternative web solutions for smart phones on [www.soelden.com](http://www.soelden.com)

**APP GRATUITA** per iPhone, Android e soluzioni web alternative per smartphone su [www.soelden.com](http://www.soelden.com)

## CAFÉS / BARS

	ADRESSE ADDRESS INDIRIZZO	PLAN GRID MAPPA
<b>SÖLDEN</b>		
Bar-Rique, Bar	Dorfstraße 66	H 2
Bäckerei Gstrein, Café	Dorfstraße 127	D 3
Bäckerei Ötztal Arena, Café	Dorfstraße 125	F 2
Black & Orange, Bar	Dorfstraße 39	F 2
Chris & Co, Bar	Dorfstraße 118	F 2
Fuchsloch, Bar	Dorfstraße 35	F 2
G's, Café	Dorfstraße 125	D 3
Grizzly	Dorfstraße 70	H 2
Heiners, Café & Bar	Dorfstraße 42	H 2
Live Bar, Café & Bar	Dorfstraße 96	F 2
Marco's	Dorfstraße 80	G 2
Nanu, Café & Cocktailbar	Gemeindestraße 2	G 3
Paparazzi	Dorfstraße 15	G 2
Snow Rock Café, Club	Dorfstraße 55	F 2
s'Rimele, Café	Dorfstraße 66	H 2
Weinfassl, Bar	Waldelestraße 2	H 3

## Wichtige Rufnummern Important Phone Numbers Numeri Importanti

Feuerwehr	Fire brigade	Vigili del fuoco	<b>122</b>
Polizei	Police	Polizia	<b>133</b>
Rettung	Ambulance	Ambulanza	<b>144</b>
Euronotruf	European Emergency Number	Numero d'emergenza europeo	<b>112</b>
Bergrettung	Mountain rescue	Soccorso alpino	<b>140</b>

ÄRZTE DOCTORS MEDICI	ZAHNARZT DENTIST DENTISTA	APOTHEKE PHARMACY FARMACIA
Dr. Leys	+43 (0) 5254 2040	
Dr. Wutscher	+43 (0) 5254 2207	
Dr. Drapela	+43 (0) 5254 30399	
Dr. Gstein-Posch	+43 (0) 5254 30430	
Dr. Praxmarer	+43 (0) 5254 2172	
Ötztal Apotheke	+43 (0) 5254 2670	
Gemeindeamt Sölden	+43 (0) 5254 2225	

## INTERNET

Ötztal Tourismus	Gemeindestraße 4	G 3
Live Bar	Dorfstraße 33	F 2
Bücherei	Rettenbachstraße 8	G 2
Rimi Haus Checkpoint	Dorfstraße 66	H 2
Hüttentaxi	HUT TAXI	MOUNTAIN TAXI
Hüttentaxi nach Hochsölden, Brunnenberg, Windachtal and Gaislach werden angeboten.	Hut shuttle taxis are available for Hochsölden, Brunnenberg, Windachtal and Gaislach.	E' disponibile un servizio navetta (Mountain taxi) verso Hochsölden, Brunnenberg, Windachtal e Gaislach.
ÖTZTAL TOURISMUS INFORMATION SÖLDEN T +43 (0) 57200 200 info@soelden.com		
Hofladen	FARM PRODUCTS	PRODOTTI CASERECCI
Sölder Hofladen	Plattestraße 3	D 3

**BERGSPORT UND ERLEBNISSCHULE SÖLDEN**  
 Martin Gstrein T +43 (0) 5254 2364  
[www.bergfuehrer-soelden.com](http://www.bergfuehrer-soelden.com) info@bergfuehrer-soelden.com

**BIKESCHULE**  
**BIKE SCHOOL**  
**SCUOLE DI BICI**  
**BIKESCHULE ÖTZTAL**  
 Urban Gstrein T +43 (0) 5254 3821  
[www.hike-bike.at](http://www.hike-bike.at) info@ski-race.at

## Sehenswertes

**BIG 3**  
 → **Gaislachkoglbahn (3.058 m):** Auf der Dachterasse des Bergrestaurants „IceQ“ öffnet sich ein Panoramablick hoch über die umliegenden Bergketten.  
 → **Schwarze Schneid (3.370 m):** 360° Panorama von der Zugspitze bis zu den Dolomiten, vom Zuckerhütl bis zum Ortler ... Eine Naturplattform auf über 3.300 m.  
 → **Tiefenbachkoglbahn (3.309 m):** Auf einem 25m langen Felssteg schwebt man im luftleeren Raum; die Wildspitze – Tirols höchster Berg – ist zum Greifen nahe.

**ÖTZTALER GLETSCHERSTRASSE**  
 eine der höchsten Straßen der Ostalpen und führt auf einer Länge von 15 km von Sölden zum Rettenbach- (2.675 m) und Tiefenbachgletscher (2.800 m).

**HÄNGEBRÜCKE SÖLDEN**  
 Die 55 m lange Klammbücke verbindet die Weiler Platte und Pitze und erweitert somit das Wandererlebnis und gewährt einen herrlichen Blick in die 35 m tiefe Schlucht der Öztaler Ache.

**PFARRKIRCHE SÖLDEN**  
 Die Pfarrkirche stammt aus dem 13. Jhd. und wurde im gotischen Baustil errichtet. Sie überragt das Zentrum von Sölden. Weitere sehenswerte Kirchen in Heiligkreuz und Zwieselstein.

**ALMZEIT**  
 Entspannung, Erholung, Genuss, Aktivität, Spaß und Spiel – die „Almzeit“ ist ein Familien-Themenwanderweg, der die Vielfältigkeit und den Charakter der Hütten und Almen in Söldens Bergen spür- und erlebbar macht. [www.soelden.com/almzeit](http://www.soelden.com/almzeit)

## Worth Seeing

**BIG 3**  
 → **Gaislachkoglbahn (3058 m):** uninterrupted panoramic views of the surrounding mountains from the rooftop terrace of the new „IceQ“ restaurant.  
 → **Schwarze Schneid (3370 m):** 360°-degree panorama including Zugspitze and the Dolomites, Zuckerhütl and Ortler ... A natural platform above 3300 m.  
 → **Tiefenbachkoglbahn (3309 m):** floating high above the valley on a 25 meter long footpath where scenic Wildspitze, Tirol's highest mountain, is only a stone's throw away.

**ÖTZTAL GLACIER ROAD**  
 One of the highest panoramic roads in the Eastern Alps: 15 km leading from Sölden to Rettenbach (2675 m) and Tiefenbach (2800 m) glaciers.

**SÖLDEN SUSPENSION BRIDGE**  
 The 55-meter long bridge leads across the ravine between the hamlets of Platte and Pitze. Hiking highlight! Truly breathtaking view of the 35-meter deep gorge formed by the Ötztaler Ache river.

**SÖLDEN PARISH CHURCH**  
 The Gothic-style parish church, towering high above the village, was first mentioned in historical documents in the 13th century. Other scenic parish churches in Heiligkreuz and Zwieselstein.

**ALMZEIT**  
 Relaxation, recreation, pleasure, activities, games and fun: „Almzeit“ is a theme hiking route for families giving an insight into the valley's great variety of pastures and mountain huts spread all over Sölden. Superb nature exploration. [www.soelden.com/almzeit](http://www.soelden.com/almzeit)

## Da vedere

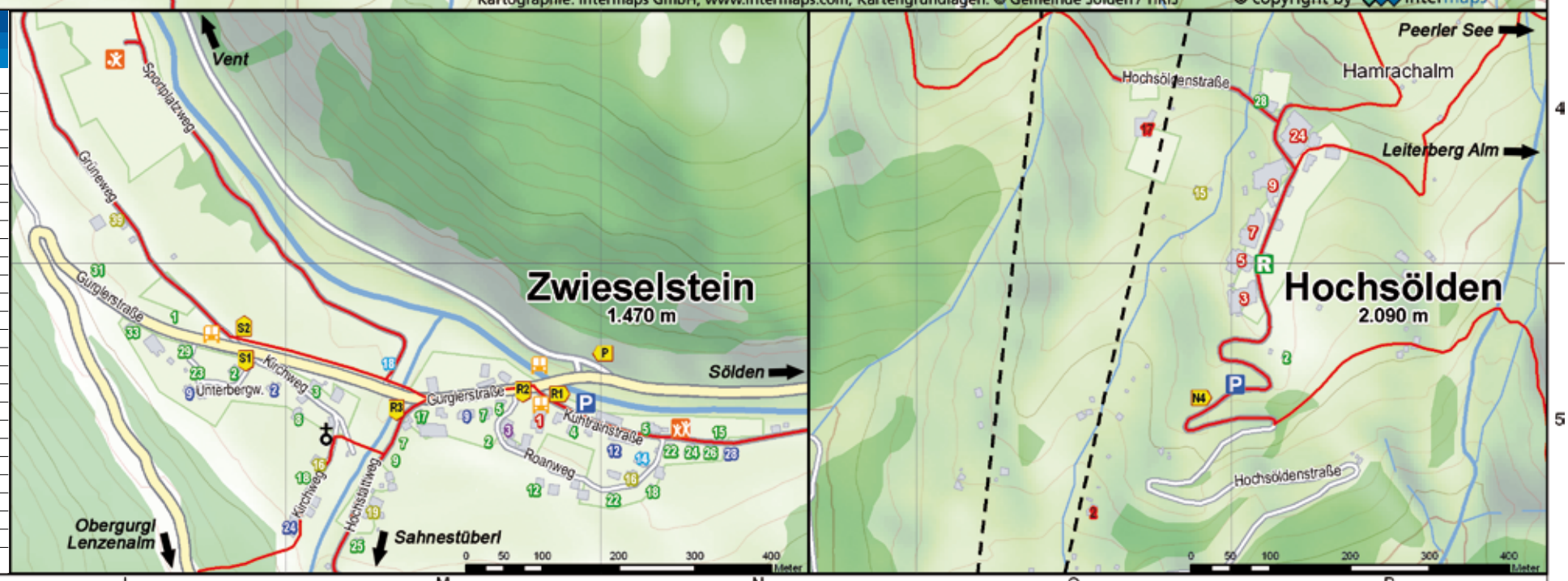
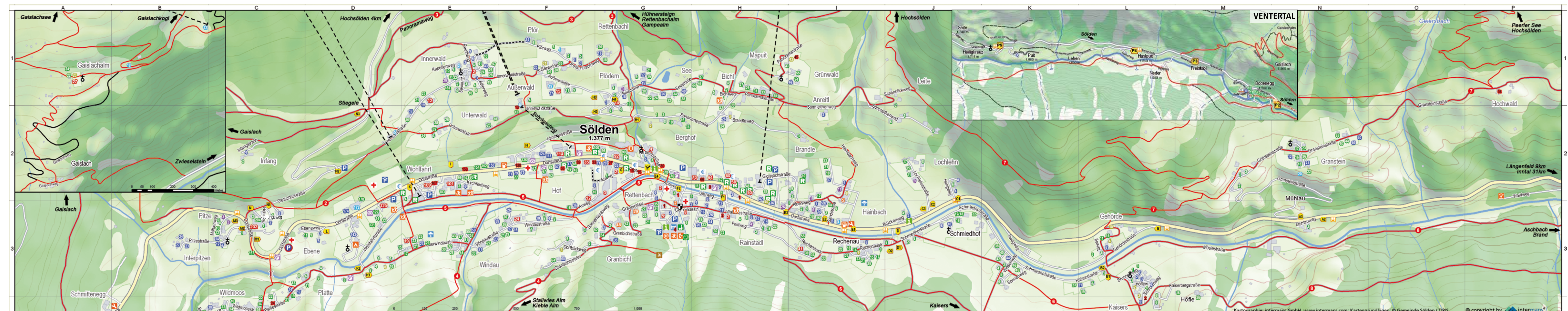
**BIG 3**  
 → **Gaislachkoglbahn (3.058 m):** sulla terrazza del tetto del ristorante „IceQ“ potrete godere di una panorama mozzafiato sulle maestose vette circostanti.  
 → **Schwarze Schneid (3.370 m):** panorama a 360° sulla vetta Zugspitze fino alle Dolomiti, dalla cima Zuckerhütl fino all'Ortler ... un palcoscenico naturale a 3.300 m d'altezza.  
 → **Tiefenbachkoglbahn (3.309 m):** su una passerella di roccia di 25 metri sarà come fluttuare nell'aria; vi sembrerà di toccare la vetta Wildspitze – il monte più alto del Tirolo – con un dito.

**STRADA DEI GHIACCIAI ÖTZTAL**  
 Una delle strade più in quota delle Alpi orientali si estende per 15 km da Sölden ai ghiacciai Rettenbach- (2.675 m) e Tiefenbach (2.800 m).

**PONTE SOSPESO DI SÖLDEN**  
 Un ponte lungo 55 m collega i centri abitati di Platte e di Pitze passando sopra la gola del torrente Ötztaler Ache ad un'altezza di 35 metri e regalando così una vista meravigliosa.

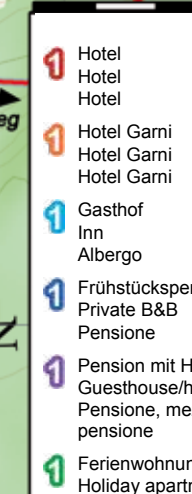
**CHIESA PARROCCHIALE DI SÖLDEN**  
 La chiesa parrocchiale risale al tredicesimo secolo e, nel suo stile gotico, troneggia nel centro di Sölden. Anche a Heiligkreuz e Zwieselstein si possono ammirare delle splendide chiese.

**ALMZEIT**  
 Relax, riposo, piacere, sport, divertimento e gioco – „Almzeit“ è un percorso a tema pensato per le famiglie per conoscere e vivere in prima persona la vita e le mille sfaccettature dei rifugi e delle malghe delle montagne di Sölden. [www.soelden.com/almzeit](http://www.soelden.com/almzeit)



STRASSENNAME STREET NAME NOME DELLA STRADA	PLANQUADRAT GRID SQUARE RETICOLO	VERKEHRSLEITZONE TRAFFIC ZONE ZONA TRAFFICO	STRASSENNAME STREET NAME NOME DELLA STRADA	PLANQUADRAT GRID SQUARE RETICOLO	VERKEHRSLEITZONE TRAFFIC ZONE ZONA TRAFFICO	STRASSENNAME STREET NAME NOME DELLA STRADA	PLANQUADRAT GRID SQUARE RETICOLO	VERKEHRSLEITZONE TRAFFIC ZONE ZONA TRAFFICO
Achweg	G2	F2	Hainbachweg	I2	E1	Plattestraße	C4-D3	K2
Adlerweg	E1	N2	Hamrachalm	Plan A1	N4	Plörweg	E1-F1	H3
Alpenweg	I3	E3	Hangweg	J2	C1	Rauhweg	E1	N2
Außenwaldstraße	F1	H3	Höfweg	L3	B1	Rechnaustraße	I3	D2
Auweg	F3-G2	G	Höhenweg	C3	N1	Rettenbachweg	F1-G1	H3
Bichlweg	H1	H1	Infangstraße	C2-D2	N3	Rettenbachstraße	G2	E4
Blumenweg	C4	K2	Innerwaldstraße	D2-F1	N2	Sandstraße	I3	E2
Brandleweg	H2-I2	H1	Kaiserbergstraße	L3-M3	B1	Schmiedhofstraße	J3-K3	D1
Brückenweg	J3	C3	Kaiserstraße	L3	B2	Schönblickweg	J1	H1
Brunnenbergalm	C5	K2	Kapellenweg	E1	N2	Schrofenweg	L3	B1
Brunnenkogelweg	B4-C4	K2	Kirchfeldweg	E2	I	Seestraße	G1	H4
Brunnenweg	L3	B1	Kleblealm	F4	F2	Siedlungsweg	C3	M1
Dorfblickweg	F3	F2	Stallwiesalm	F4	F2	Sonnenweg	K3	D1
Dorfstraße	C3-J3	K1	Leiterbergalm	K1	A3	Sonnenwinkelweg	F3-G3	F2
Eberneweg	C3-D3	L	Edelweißhütte	K1	A3	Sonnenleithenweg	I1-J2	H1
Feldweg	H3	F1	Lärchenstraße	F2-G2	H	Steinweg	B4	K2
Föhrenweg	C4	K2	Lochlehnstraße	J2-J3	C2	Talweg	L3	B
Gaislachalm	A1-B2	N3	Moosalmstraße	C4	K2	Uferweg	H2	F2
Silbertal, Sonneck			Moosstraße	B4-B5	K2	Untenwaldstr.	E2-F2	H2
Gaislachweg	A1-A2	N3	Moslestraße	L3-N3	B	Waldelestraße	H3	F1
Gehördestraße	L3	B	Mühlauweg	N3	A2	Waldweg	K2	A1
Gemeindestraße	G3-H3	F2	Mühlenweg	C3	M3	Wiesenweg	K3	D1
Gewerbestraße	A4-A5	O	Oberwindastraße	D3-E3	K1	Wildmoosstraße	B4-C4	K2
Giggijochstraße	H2-I2	E3	Ottalstraße	A5-B3	H	Windastraße	E3-F3	G
Gletscherstraße	C3-D2	N	Panoramastraße	G2-I1	H1	Wohlfahrtstraße	D3	K
Gränbichlstraße	F3-G3	F2	Pitzestraße	B3-C3	M2	Zirmweg	E1	N2
Gränsteinstraße	M2-N2	A3						

- Hotel
- Hotel Gami
- Gasthof
- Inn
- Albergo
- Frühstückspension
- Private B&B
- Pensione, mezza pensione
- Ferienwohnung
- Holiday apartment
- Appartamento
- Ferienhaus
- Holiday house
- Casa di vacanze
- Gastronomie
- Gastronomia
- Hundepension
- Dog hotel
- Albergo per cani
- Campingplatz
- Campsite
- Carnpeggio
- Arzt/Apotheke
- Doctor/pharmacy
- Medico/farmacia
- Kirche/Kapelle
- Church/chapel
- Chiesa/cappella
- Pensione
- Gemeindeamt
- Administration
- Ufficio comunale
- Bank/Geld/Bankomat
- Bank/money/ATM
- Banca/bancomat
- Postamt
- Ufficio postale
- Polizei
- Polizia
- Bushaltestelle
- Fermata bus
- Fermata bus
- Parkplatz
- Parcheggio
- Parkgarage
- Garage
- Internetcafé
- Internet café
- Bücherei
- Biblioteca
- Tankstelle
- Distributore benzina
- Werkstätte
- Car repair
- Telefonzelle
- Cabina telefonica
- Sportplatz
- Campo sportivo
- Kindergarten/Spielplatz
- Asilo/campo giochi
- Lebensmittel/Supermarkt
- Alimentari/supermarket
- Bäckerei
- Panetteria
- Kegeln
- Bowling
- Pista birilli
- Tennis
- Tennis
- Sportgeschäft/Verleih
- Sports shop/rent
- Negozio sport/noleggio
- Schwimmbad
- Piscina
- Tourismus/Info
- Ufficio turistico
- Paragliding
- Landeplatz
- Parapendio
- Klettern
- arrampicata
- Wanderwege
- Sentieri di montagna



Kartographie: intermaps GmbH, www.intermaps.com; Kartengrundlagen: © Gemeinde Sölden / TIRIS © copyright by intermaps