



Hütten- & Wandertipps

oetztal.com



Inhaltsverzeichnis

	Seite
Hüttenverzeichnis	5-7
Ein Tal der Superlative	8-9
Ötztal Card & Aqua Dome	10-11
Wandervorschläge	13-14
Bergführerbüros/Allg. Info	15
Almenregion Hochoetz	19
Die schönsten Höhenwege	32-33
Die schönsten Aussichtsberge	36-37
Wanderangebot im Ötztal	38
Intersport Glanzer	39
Aufstiegshilfen	40-41
Bergführerstelle Sölden	41
ASC Bergführerbüro Längenfeld	53
Freizeit Arena Sölden	53
Bergführerstelle Vent	56
Sport Riml	56
Wanderregion Obergurgl-Hochgurgl	65
Ötztaler Wander-Urkunde	67
Bergsteigerregeln	67
Hüttentouren	68-69
Geigenkamm	70
Alpiner Erlebnispfad	71
Lehrpfad z. Hochgebirgsök.	72-73
Geol. Lehrpfad Winkelberg	74
Geol. Lehrpfad Ö.Bahnhof/Sautens	75
Adlerweg	76-77
Knappenweg	78
Jakobsweg/Steppesteig	79
Lohmann Wanderführer	80-81
Informationen	82
Sicherheitstipps	83
Staubenfall	84
Impressum	83

Der vorliegende Hüttenführer, **Ausgabe 2010**, enthält das Gesamtverzeichnis mit der Angebotsübersicht sämtlicher alpinen Versorgungseinrichtungen im Ötztal und alle interessanten Zusatzinfos, wie z.B. Themenwege, Bergbahninfos etc. Mit integrierten Wanderkartenauschnitten dient er Ihnen zur besseren Orientierung.

Beachten Sie bitte die Infos zur Erlangung der Ötztaler Wandernadel auf Seite 67.

Ein recht herzlicher Dank an die Hüttenwirte und Ötztal Tourismus für die angenehme Zusammenarbeit. **Die nächste aktualisierte Auflage erscheint im Frühjahr 2011.**

Herausgeber

BERGVERLAG

EBERHARTER • JOCHBERG

A-6373 Jochberg, Kitzbüheler Str. 32

Tel. 05355/5492, Fax 05355/5025

info@bergverlag.at, www.bergverlag.at

ZEICHENERKLÄRUNGEN



Küche
mit Übernachtung



T Telefon / F Fax
geöffnet (von - bis)



Aufstieg



Gondel



Sessellift



Zu Fuß



Bike



Zufahrt bis ...



Z: Zeit



Rest-Z: Rest-Gehzeit



Hm: Höhenmeter



L: Länge in km



1 Aufstieg LEICHT
(auch für Anfänger geeignet)

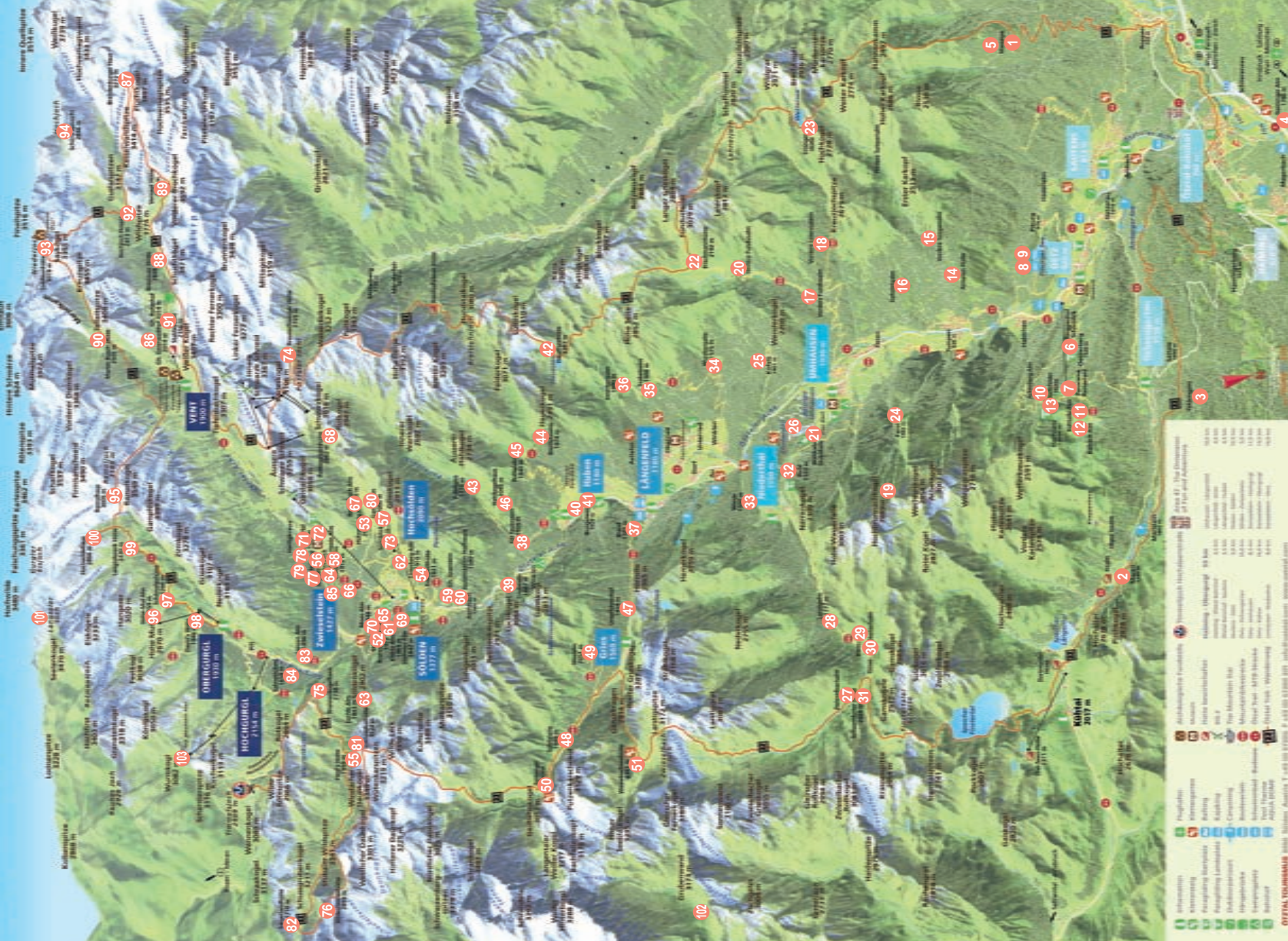


2 Aufstieg MITTEL
(Kondition und Bergerfahrung von Vorteil)



3 Aufstieg SCHWER
(Trittsicherheit und gute Kondition erforderlich)

4 sehr schwierig, nur für Alpinisten
(alpine Gefahren beachten!)



www.oetzi-dorf.at

Ötzi und seine Zeit

Erleben Sie das Ötzi-Dorf, den archäologischen Freilichtpark in Umhausen und tauchen Sie ein in eine andere Welt vor 5000 Jahren zur Zeit des berühmten „Ötzi“.

Kontakt:
Tel.: +43 (0) 5255 / 50022
office@oetzi-dorf.at

10 Jahre Ötzi-Dorf
Sonderausstellung
2010
ab 1. Mai 2010



Ötzi  Dorf
Umhausen • Ötztal



Nr.	Name	Seehöhe	Wegzeit	Ausgangsort	Kontakt/Vorwahl: +43 (0)	Pächter/Besitzer	Bettenanzahl / Lager	Seite
1	Maisalm	1631 m	2,5-3h	Roppen	0664 9855181	Fam. Pohl	15 Personen	
2	Almhof Mareil	1748 m	1 h	Ochsegarten	0664 3834270	Leitner Hubert	5 DZ mit Du/WC	14
3	Feldringalm	1888 m	3/4 h	Haiming-Sattelle	05252 6283	Neurauter Matthias	-	21
4	Haiminger Alm	1786 m	2 1/2 h	Haiming	0676 9408121	Fam. Raffl	2 x 4 u. 2 x 2 Betten	
5	Bärentalhütte	1600 m	3 h	Sautens	voraussichtlich im Sommer nicht bewirtschaftet			
6	Bgh. Schönblick	1400 m	1 h	Oetz	0650 7018237	Fam. Scheiring	FeWo für 4-10 Pers.	20
7	Panorama. Hochoetz	2020 m		Oetz	05252 6385	Bergbahnen Hochoetz		
8	Seehäusl Piburg	914 m	1/2h	Oetz	0664 4831688	Fam. Juen		
9	Badeanst. Piburg	914 m	1/2h	Oetz	0664 4418656	Fam. Schmid		
10	Acherberg Alm	1888 m	2 1/2 h	Oetz	0664 1317585	Fam. Frischmann	6 ML	21
11	Kühtaile Alm	1988 m	3 h	Oetz	0664 4346882	Schöpf Manfred	3 DZ/4 MBZ/15 ML	18
12	Balbach Alm	1955 m	3 h	Oetz	05252 6026	Fam. Schöpf	16 ML	18
13	N.Bielefelder Hütte	2112 m	3 1/2 h	Oetz	05252 6926, 6101	Fam. Schöpf	32 ZL / 28 ML	20
14	Armelen Hütte	1747 m	2 h	Tumpen	0664 9256604	Fam. Plattner	10 ZL	
15	Vordere Tumpen Alm	1831 m	2 h	Tumpen	0664 3266715	Kötler Hermann	-	
16	Gehsteigalm	1894 m	2 1/2 h	Tumpen	0664 4623754	Maier Alois	-	
17	Vord. Fundusalm	1611 m	2 1/2 h	Umhausen	05255 5756 0664 2112229	Grießer Günther	-	
18	Vord. Leierstalalm	1798 m	3 1/2 h	Umhausen	05255 5377 0664 5121631	Doblender Andreas	-	
19	Reich Alm	1968 m	2 1/2 h	Umhausen		Nicht bewirtschaftet		
20	Hint. Fundusalm	1964 m	3 1/2 h	Umhausen	05255 5756 0664 2112229	Grießer Günther	-	
21	Waldcafé Stuböbele	1150 m	45 Min.	Umhausen	05255 5552 0664 4013663	Wilhelm Marko	-	24
22	Frischmannhütte	2192 m	3 1/2 h	Umhausen	05255 50154 0676 3355436	Grießer Gotthard	32 ML, DZ, DRB, VBZ 12 ZL	
23	Erlangerhütte	2550 m	4 1/2 h	Umhausen	0664 3920268	Rimml Christian	8 Betten / 40 ML	22
24	Jst. Farst	1482 m	2 h	Umhausen	0650 2377337	Falkner Norbert	-	
25	Alpengasth. Köfels	1401 m	1 1/2 h	Umhausen	05255 5297	Kuen Christiane	21 Betten	
26	Gasth. Stuibenthal	1482 m	1 1/2 h	Umhausen	05255 5512	Fam. Falkner-Gigon	12 DZ + 3 Appt.	23
27	Zwieselbach-Alm	2030 m	3 h	Niederthai	0664 6547744	AG Zwieselbachalpe	-	
28	Larstigalm	1778 m	1 h	Niederthai	05255 5178, 5590	Scheiber Ludwig	-	23
29	Klein-Horlach-Alm	1800 m	2 h	Niederthai	05255 5167	Kammerlander Oskar	-	
30	Groß-Horlach-Alm	1850 m	2 h	Niederthai	0664 5328284	Annermarie Strigl	-	
31	Schweinfurter Hütte	2036 m	2 h	Niederthai	05255 50029, 5630 0664 8276754	Falkner Susanne	16 ZL / 36 ML	24
32	Jst. Bichl	1600 m	1 h	Niederthai	05255 5532	Fam. Holzknecht	32 Betten	22
33	Wiesle	1535 m	1 h	Niederthai/ Längenfeld	05253 6282 0664 4453430	Holzknicht Alexander	-	24
34	Wurzbergalm	1573 m	1 1/2 h	Längenfeld	05253 5309 0664 9858307	Holzknicht Erich	Auf Anfrage	25
35	Stabele Alm	1908 m	2 h	Längenfeld	05253 6312 0664 5004375	Fam. Gstrein	12-14 ML	25
36	Innerbergalm	1946 m	2 1/2 h	Längenfeld	05253 5988 0664 9466998	Holzknicht Franz Josef	12 ML	25

37	Jst. Brand	1385 m	3/4 h	Längenfeld	05253 5283	Jordan Siegfried	-	
38	Alpengh. am Feuerstein	1530 m	1 h	Huben	05253 20120	Manfred u. Sabine Santer	-	26
39	Gruberalm	1678 m	1 1/2 h	Längenfeld	Die Hütte wird nicht bewirtschaftet.	-	-	
40	Jst. Siggli	1474 m	3/4 h	Längenfeld	05253 5397	Reindl Siegfried	3 DZ	27
41	Gasth. Schöne Aussicht	1474 m	3/4 h	Längenfeld	0664 2642966	Fender Erika	5 DZ	
42	Hauerseehütte	2383 m	4 h	Längenfeld	+49 7144 29941 0664 7828637	Weller Fritz	15 ML / 5 NL	
43	Polles-Alm	1782 m	2 h	Huben	05253 5757 0664 1547867	Fam. Wilhelm	6 ML	
44	Breitlehnalm	1874 m	2 h	Huben	05253 5665 0676 3372080	Köll Hans	-	27
45	Polltalalm	1840 m	2 h	Huben	0676 6364094	Fam. Fuchs	-	
46	Hahlkogelhaus	2042 m	2 1/2 h	Huben	0664 1130754	Marwan Marlies	Lager für 7 Pers.	26
47	Unterlehn	1474 m	1/2 h	Gries	0676 4243348	Gleirscher Andreas	-	27
48	Sulztalalm	1915 m	1 1/4 h	Gries	05253 5634 0664 1746091	Scheiber Herbert	-	
49	Nisslalm	2054 m	1 1/2 h	Gries	0676 5618561	Fam. Haller	-	27
50	Amberger Hütte	2136 m	2 h	Gries	05253 5605 05254 30354	Serafin Gstrein	4 DZ / 60 ML	28
51	Winnebachseeh.	2362 m	2 h	Gries	05253 5197, 5966	Riml Michael	8 ZL / 40 ML	28
52	Brunnenbergalm	1972 m	1 1/2 h	Sölden	05254 3147	Falkner Franz	-	
53	Hühnersteig'n	2000 m	1 1/2 h	Sölden	05254 3806, 2872	Gritsch Annemarie	-	43
54	Edelweißhütte	1821 m	1 h	Sölden	0664 3587647	Arnold Peter	-	35
55	Fiegls Hütte	1959 m	1 1/2 h	Sölden	05254 2571, 0664 5233309	Riml Ernst	12 ZL / 10 ML	45
56	Gaislachalm	1968 m	1 1/2 h	Sölden	05254 2914	Gstrein Christian	50 ZL	49
57	Gampealm	2000 m	1 h	Sölden	0664 3840667	Grüner Roland	-	42
58	Goldeggalm	1903 m	1 h	Sölden	0664 3009350 05254 3788	Gritsch Andreas	-	47
59	Gasth. Granstein	1517 m	1 h	Sölden	05254 2404	Grüner Ernst	15 ZL	34
60	Jst. Hochwald	1580 m	1 1/2 h	Sölden	0664 9154286	Fam. Prantl	-	34
61	Klebalealm	1983 m	1 1/2 h	Sölden	0664 2141575	Riml Norbert	18 ZL / 12 ML	44
62	Leiterbergalm	1910 m	1 1/4 h	Sölden	0676 4022002	Gstrein Markus	-	
63	Lochlealm	1843 m	1 1/4 h	Sölden	0664 3587637	Falkner Antonia	-	
64	Löplealm	1924 m	1 1/4 h	Sölden	05254 30327 0664 3331591	Hermann Plörer	-	47
65	Moosalm	1500 m	1/2 h	Sölden	05254 2572	Riml Gebhard	5 DZ, 2 App.	44
66	Rauthalm	1480 m	1/2 h	Sölden	0664 3840657	Flür Helmut	2 App.	
67	Rettenbachalm	2145 m	2 h	Sölden	Die Hütte wird nicht bewirtschaftet.	-	-	
68	Rotkogljochhütte	2650 m	3 h	Sölden	0664 4428105 05254 30477	Fam. Gstrein	-	43
69	Stallwiesalm	1842 m	1 1/2 h	Sölden	05254 2331 0664 4148731	Fiegl Burkhard	-	
70	Stabele-Brunnenberga.	1910 m	1 1/4 h	Sölden	0664 1409464	Falkner Helene	-	
71	Alm-Ferienclub Silbertal	1982 m	1 1/2 h	Sölden	05254 2987	Gurschler Serafin	80 Betten, Almhütten	

72	Gasthof Sonneck	1968 m	1 1/4 h	Sölden	05254 2315, 2905	Fender Anita	22 ZL	48
73	Sonnblick	2090 m	1 1/2 h	Sölden	05254 50160	Martin Riml GmbH	-	35
74	Braunschweigerh.	2758 m	5 h	Sölden	0664 5353722	Auer Cilli	30 ZL / 90 ML	41
75	Brunnenkogelhaus	2738 m	4 h	Sölden	05254 2642 0664 1234206	Gstrein Martin	12 ZL / 12 ML	45
76	Hildesheimer H.	2899 m	5 h	Sölden	05254 2090, 2030	Fiegl Gustav	24 ZL / 56 ML	45
77	Bubis Skihütte	1950 m	1 1/2 h	Sölden	0664 4428111 05254 2465	Soukopf KEG	-	46
78	Heidealm	2130 m	1 1/2 h	Sölden	05254 30414	Gritsch Peter & Ewald	-	48
79	Jst. Bodeneegg	1555 m	1 h	Zwieselstein	05254 2295	Reinstadler Ursula	10 ZL	
80	Gampe Thaya	2000 m	1 h	Sölden	0664 2400246	Fam. Prantl	-	42
81	Hochstubaui Hütte	3175 m	5 h	Sölden	0664 2665290	Fiegl Florian	10 ZL / 32 ML	
82	Siegerlandhütte	2710 m	5 h	Sölden	05254 2189, 2142	Fiegl Hermann	30 ZL / 30 ML	46
83	Lenzenalm	1896 m	1 1/2 h	Zwieselstein	0664 4502861 05256 6363	Josef Ribis	-	49
84	Sahnestüberl	1650 m	1 1/2 h	Zwieselstein	0680 2036948	Prantl Peter	-	50
85	Talh. Zwieselstein	1472 m		Zwieselstein	05254 2763	Fender Jutta Selbstversorgerhütte	17 Betten + 18 L	50
86	Geierwallihof	2014 m	3/4 h	Vent	05254 8145	Klotz Konrad KEG	48 ZL	
87	Brandenburgerh.	3272 m	6 h	Vent	0720 347320	Anna Pirpamer	14 ZL / 66 ML	
88	Breslauer Hütte	2848 m	2 1/2 h	Vent	05254 8156 0664 5300898	Scheiber Alexander	40 ZL / 120 ML	52
89	Vernaghütte	2755 m	3 1/2 h	Vent	0720 347218 0664 1412119	Martin Scheiber	40 ZL / 100 ML	54
90	Martin-Busch-H.	2500 m	2 1/2 h	Vent	05254 8130	Johann u. Michael Scheiber	36 ZL / 100 ML	
91	Rofenhof	2014 m	3/4 h	Vent	05254 8103	Fam. Klotz	20 ZL	54
92	Hochjoch Hospiz	2413 m	2 1/2 h	Vent	05254 8119 0676 6305998 0720 347821	Pirpamer Thomas 0664 5402574	30 ZL / 40 ML	55
93	Similaunhütte	3019 m	4 1/2 h	Vent	05254 8119 od. 0039 0473 669711	Pirpamer M.	40 ZL / 50 ML	57
94	Schöne Aussicht	2846 m	5 1/2 h	Vent	0039 0473 679130 od. 662140	Grüner Paul	52 ZL / 19ML	57
95	Ramolhaus	3006 m	4 h	Obergurgl	05256 6223	Scheiber Lukas	29 ZL / 35 ML	63
96	Hohe Mut Alm	2670 m	2 1/2 h	Obergurgl	05256 639632	Bergbahn Obergurgl	-	66
97	Schönwieshütte	2266 m	1 1/2 h	Obergurgl	05256 6524 0664 4428113	Gstrein Gebhard	-	59
98	Zirbenwaldhütte / David's Hütte	1946 m	3/4 h	Obergurgl	05256 6332 0664 2144156	Schöpf David	-	
99	Langtalereck H.	2450 m	2 1/2 h	Obergurgl	0664 5268655	Fam. Gufler	30 ZL / 60 ML	62
100	Hochwildehaus	2886 m	3 1/2h	Obergurgl	05253 5396	Fam. Gufler	22 ZL / 70 ML	64
101	Zwickauer Hütte	2989 m	4 1/2h	Obergurgl	0039 0473 646002	Fontana Irmgard	28 ZL / 44 ML	66
102	Westfalenhaus	2273 m	5 h	Gries i. Sellrain	05236 267	Fam. De Biasio	35 ZL / 40 ML	
103	Top Mountain Star	3080 m	2 1/2 h	Hochgurgl	05256 6265	Fam. Scheiber	-	65

= nicht bewirtschaftete Hütten / bei Tel.-Vorwahlen 0720... (ohne Ländervorwahl)

Ein Tal der Superlative!

Es geht die Sage, dass sich die Öztaler zweimal angestellt haben, als der Schöpfer zur Verteilung der Naturschönheiten schritt. Anders ist es wohl auch nicht zu erklären, dass sich viele der Superlativen des Urlaubslandes Tirol gerade in dem Tal konzentrieren, das sich vom oberen Inntal 67 Kilometer in Richtung Süden erstreckt.

Öztaler Auffälligkeiten

Mit heimlichem Neid nimmt es das übrige Tirol hin, dass sich der höchste Berg des Landes, die Wildspitze natürlich! in den Öztaler Alpen befindet. Das größte Gletschergebiet der Ostalpen befindet sich selbstverständlich! im Öztal. Wo liegt das höchste bewohnte Kirchdorf Österreichs? Es liegt im Öztal und heißt Obergurgl. Wo stürzt sich der Staibenfall, der höchste Wasserfall des Landes, in die Tiefe? Im Öztal. Wo liegt der Piburger See, ein Naturjuwel der ganz besonderen Art und einer der wärmsten Badeseen Tirols? Im Öztal. Noch mehr Öztaler Auffälligkeiten: Der gesamte Gebirgsstock der Öztaler Alpen hat rund 250 Dreitausender, 60 davon sind über 3.400 Meter hoch. Nirgendwo im Alpenbereich gibt es auf solch engem Raum so viele Gipfel über 3000 m. Mit gezählten 86 Fernern, so nennt man in Tirol und Vorarlberg die Gletscher, weisen die Öztaler Alpen zudem die größte Vergletscherung in den Ostalpen auf.

Wanderparadies Öztal

Wer aber glaubt, die Öztaler Alpen seien

nur etwas für Eisfexe und gut trainierte Hochtourengehen, der irrt gewaltig. Es werden immense Wandermöglichkeiten (rund 1.300 Kilometer markierte Wanderwege) geboten: Begrünte Almterassen über bewaldeten Talflanken, liebeliche Auen entlang der munteren Öztaler Ache, wilde Bergsturzlandschaften mit ihrer einzigartigen Flora, vor allem aber die romantischen, weit ins Hochgebirge hineinreichenden Seitentäler - ein Dorado für Bergwanderer!

Öztaler Vielfalt

Ob sportlich aktiv oder erholsam und gemütlich, das Öztal bietet für viele Interessen ein abwechslungsreiches Urlaubsprogramm und für jeden Geschmack ist etwas dabei. Das schöne an der Öztaler Vielfalt ist auch die Angebots- und Preisauswahl. Je nach Interesse reicht das Angebot von stillen, verschwiegenen Bergdörfern, bis zu den beliebtesten Urlaubsorten des Landes und je nach Anspruch und Geldbörse ist von der preiswerten Privatpension bis zum exklusiven, individuellen Hotel alles zu haben. Zahlreiche Veranstaltungen und traditionelle Feste sorgen außerdem für die richtige Urlaubsstimmung in der Heimat des legendären "Ötzi". Vom Taleingang in 800 m Seehöhe bis zum hochalpinen Ursprung der Öztaler Ache reihen sich die **Öztaler Ferienorte**. Ihre besonderen Stärken lassen sich ganz einfach einteilen. Die Faustregel lautet: von vorne bis zur Mitte des Tales familiär bis gemäßigt sportlich, je höher man kommt, desto ausgeprägter die Sportszene und der Lifestyle-Touch.

Haiming-Ochsengarten, Sautens, Oetz

Am Eingang des Tales liegt Haiming, der Outdoorspezialist. Professionelle Outdoorfirmen bieten dort Action & Fun von morgens bis abends und stehen mit Rat, Tat und dem richtigen Sportgerät bereit. Ein Stück weiter talwärts folgt Sautens, das Tor zum Ötztal. Der ruhig gelegene, familienfreundliche Ort ist idealer Ausgangspunkt für Ausflüge innerhalb und außerhalb des Tales. Gleich anschließend folgt Oetz, einer der bekanntesten Urlaubsorte Tirols. Alle drei Orte zusammen bieten im Sommer erlebnisreiche sportliche Aktivitäten, ein herrliches Wandergebiet, Badespaß im Piburger See oder in den Freibädern, Radtouren für Familien sowie zahlreiche Mountainbiketouren für den Sportler.

Umhausen, Tumpen, Köfels, Niederthai

Wie die Landschaft, so die malerischen Orte. Umhausen mit seinen Weilern Tumpen, Köfels und Farst, ist im Sommer ein wunderbares Wanderland und Ausgangspunkt für Hochgebirgstouren. Die besondere Attraktion ist hier der Stuißenfall, an dem die 159 Meter hohen Wassermassen von 5 teilweise sehr exponierten Plattformen aus besichtigt werden können. Auf 1.500 m quert eine Hängebrücke den Wasserfall und man erreicht den kleinen, idyllischen Ort Niederthai. Das Wandergebiet dort ist vom Feinsten, Ruhe und Stille sind die weiteren Markenzeichen.

Längenfeld, Huben, Gries

In der Talmitte liegt Längenfeld mit Huben. Die breite Talebene ist ein Lieblingsgebiet der Wanderer und Tourenradler. Die zentrale Lage macht den Ort zu einem guten Standort für Hochgebirgstouren und für die landschaftlichen Attraktionen des inneren

Ötztals. Auch von Längenfeld aus ist ein Abstecher ganz nach oben möglich, nach Gries. Hier ist man dem Himmel um 1.600 Meter näher als am Meer. Tourengerher, Familien mit Kinder und Naturliebhaber schätzen das Dörfchen besonders.

Sölden, Hochsölden, Zwieselstein

Einige Kilometer weiter südlich und einige hundert Meter höher als der Talanfang liegt Sölden, das Herz des Ötztals, zu dem noch die Orte Hochsölden und Zwieselstein gehören. 300 Kilometer bestens markierte Wanderwege stehen bereit für Söldens Gäste in einem Wandergebiet, das sich von 1.377 m bis jenseits der 3000er-Grenze erstreckt.

Vent

Das legendäre Bergdorf am Fuße der Wildspitze, Tirols höchstem Berg, ist der Ausgangspunkt für die attraktivsten Wander-, Hütten- und Hochgebirgstouren. Von blühenden Almwiesen bis hinauf ins ewige Eis gewinnen Sie hier Eindrücke, die unvergesslich bleiben.

Obergurgl-Hochgurgl

Das "Finale furioso" des Ötztals gestaltet Obergurgl-Hochgurgl. Österreichs höchstes Kirchdorf gilt als das Eldorado der Bergwanderer und als exzellenter Ausgangspunkt für Hoch- und Gletschertouren. Für den Sommer dort sehr aktuell: das Thema Gesundheit & Höhenkur und Nordic High Walking mit dem höchsten "Nordic High Walking-Trail" Europas auf 1930 Metern.

Die Ferienspezialisten in den örtlichen Informationsbüros des Ötztals stehen Ihnen gerne für nähere Auskünfte zur Verfügung.

Erlebnis - Ötztal Card

Mit der Ötztal Card stecken Sie das Ötztal in die Tasche.

Über 40 Ausflugsziele stehen Ihnen mit der Erlebniskarte zur Auswahl. Von 670 bis über 3.000 Höhenmeter mit nur einer Karte. Günstig gekauft, alles erleben und nichts kostet extra.

Tauchen Sie ein ins 67 km lange Urlaubstal, mit nur einer Karte:

- alle Sommerbergbahnen im Ötztal
 - Museen und besondere Sehenswürdigkeiten
 - Urlaub vom Auto (Mobil im ganzen Tal – das gesamte Liniennetz)
 - Timmelsjoch Hochalpenstraße u. Gletscher Panoramastraße (nur mit Bus)
 - **NEU:** ab Sommer 2010 - die AREA 47
the Outdoor Playground - www.area47.at
(einmaliger Eintritt bei 7 und 10 Tageskarte, Badesee mit Riesenrutschenpark und Sprungturm)
 - Wanderbusse und Hüttentransfers
 - Badeseen und Freibäder im ganzen Tal
 - Tirol Therme Aqua Dome Längenfeld 3-Stunden-Karte (nur bei der 7 und 10 Tageskarte inkl.)
 - Freizeit Arena Sölden – das Erlebnishallenbad
 - Minigolf- bzw. Pit-Pat-Anlage
 - MTB- und Radverleih
- Zusätzliche Ermäßigungen erhalten Sie gegen Vorlage der Ötztal Card bei unseren Bonuspartnerbetrieben!

Tarife Sommer 2010

Die Ötztal Card ist für jeweils 3, 7 oder 10 aufeinander folgende Tage gültig.

Gültigkeitsdauer vom 19.06. – 26.09.2010

3 Tage Erwachsene € 44,00 *Kinder € 22,00

7 Tage Erwachsene € 66,00 *Kinder € 33,00

10 Tage Erwachsene € 84,00 *Kinder € 42,00

*Kinder bis Jahrgang 2004 oder jünger sind frei

*Kinder (Jahrgang 1996 bis 2003)

Ermäßigung ab einer 70% Behinderung (Nachweis erforderlich)



Ihre Key Card: Um Ihnen noch mehr Komfort bieten zu können, werden all Ihre Leistungen auf berührungslose Datenträger ausgegeben. Die Kontrolleinrichtungen bei den meisten Leistungspartner öffnen sich daher durch die Karte automatisch.

Keine Rückvergütung bei Verlust, Ausfall oder Nichtbetrieb der Leistungen!

TERMIN- UND PREISÄNDERUNGEN VORBEHALTEN!

WANDERN, WALKEN, WELLNESS

von den herrlichen Höhen des Ötztals in den AQUA DOME -TirolTherme:
Längenfeld verbindet Badespaß mit Naturgenuss

Im Herzen des Ötztals, umringt von der imposanten Ötztaler Bergwelt, liegt die knapp 50.000 m² große Anlage des AQUA DOME mit elegantem 4 Sterne Superior Hotel.

Wer aktiven Naturgenuss mit Bade-, Spa- und Fitnessvergnügen verbinden will, findet hier eine Oase mit allen Raffinessen.

Das umfassende Angebot des AQUA DOME ergänzt das Berg-, Wander- und Walkingerlebnis in idealer Weise: wohltuende Entspannung auf 2.200 m² Wasserfläche. Innenbereich mit Thermal- und Aktivbecken, Freilufttherme mit drei auf Stelzen schwebenden Schalenbecken (Sprudel, Sole, Massage), 25 Meter Sportpool, großzügiger Außenbereich mit Liegestühlen inkl. Sonnendach. Eigener Kinder- und Familienbereich mit 90 Meter Rutsche.

Saunawelt mit Schluchtensauna, Loftsauna, Heustadlsauna, Erdsauna, Kräuterkammer, Dampf-Dom, Soledampfbad, Solegrotte und vieles mehr. Fitness Center, Beauty Center und kulinarische Hochgenüsse in den Restaurants runden Ihren Thermengang im AQUA DOME ab.

Berge & Therme – entdecken Sie die Kraft der Gegensätze!

Sa bis Do: 09:00 bis 23:00 Uhr

Freitag: 09:00 bis 24:00 Uhr

Weitere Informationen und aktuelle Highlights: www.aqua-dome.at

AQUA DOME -
TirolTherme Längenfeld
Oberlängenfeld 140
A-6444 Längenfeld
tel: +43 5253 6400
fax: +43 5253 6400 480
office@aqua-dome.at
www.aqua-dome.at





Wandervorschläge Ötztal

Ausgangsort Haiming-Sattele:

(von Haimingerberg und Ochsen Garten aus erreichbar) - Vom Sattele (1690 m) über die Feldringer Alm kommen Sie bei leicht bis mittlerem Anstieg in kurzer Zeit zum Faltegartenköpfl auf 2184 m. Mit etwas Glück können Sie bei Schönwetter das Inntal von Telfs bis hinauf nach Karres, das Mieminger Plateau, den Tschirgant, den Acherkogel und den Pirchkogel erspähen. Ein beeindruckender und herrlicher Panoramablick. **Einkehrmöglichkeiten:** Feldringer Alm

Ausgangsort Sautens:

Drei-Kirchenblick-Runde

An der Kirche vorbei, den Waldrand entlang bis zum "Drei-Kirchen-Blick", weiter durch einen Waldsteig. Retour in den Ort über die Silbergasse oder über die "Rodelbahn" (im Winter). Gehzeit: ca. 1 Std. **Sehenswertes:** Traumhafter Blick auf die Orte Sautens, Oetz und Oetzerau. Ideal für Familien (Rast- und Spielplätze vorhanden).

Ausgangsort Oetz:

Erlebniswanderweg zum Piburger See

Die Route führt über den Wanderweg „Elsinger Weg“ von Oetz zum Piburger See.

Ausgangspunkt: Informationsbüro in Oetz. Vom Ortszentrum über die Piburgerbrücke, nach der Tischlerei links abbiegen und über den breiten Forstweg hinauf zum Piburger See. Gehzeit: ca. 1 – 2 Std. **Sehenswertes:** Naturquelle bei der „Kohlstatt“, Flora und Fauna am Seeufer, Blick vom Aussichtspunkt „Seejöchl“ auf den Piburger See.

Einkehrmöglichkeiten: Gasthöfe/Restaurants in Piburg.

Ausgangsort Umhausen:

Umhausen - Stuböbele - Stuibenfall - Gasth. Stuibenfall - Niederthai - Umhausen.

Ausgangspunkt Umhausen - Kirche, Gehzeit ca. 4 Std., Höchster Punkt 1.550 m; Gutes Schuhwerk erforderlich!

Einkehrmöglichkeiten: Waldcafe Stuböbele, Gasthof Stuibenfall und Gasthöfe in Niederthai. **Sehenswertes:** Stuibenfall, größter Wasserfall Tirols (159 m), exponierte Plattformen, Rundwanderung in Niederthai über Hängebrücke.

Ausgangsort Niederthai:

Niederthai - Larstigalm - Bergmähder - Sennhof - Niederthai. Von Niederthai rechts vom Horlachbach auf nur mäßig steigendem breitem Weg zur Larstigalm. Rückweg über den Horlachbach auf breitem Wanderweg entlang der Bergmähder über den Sennhof nach Niederthai. Gehzeit ca. 2 – 2,5 Std.

Ausgangsort Längenfeld - Huben:

Ausgangspunkt Huben, Gehzeit ca. 2 Std., Höchster Punkt 1.400 m, leichter Wanderweg. **Einkehrmöglichkeiten:** Gh. in Burgstein und Längenfeld. **Sehenswertes:** Schöner Blick nach Huben und Längenfeld. Von Huben entlang der Ache zum Weiler Runhof. Bei Runhof die Straße überqueren und auf der Fahrstraße nach Burgstein. Von dort weiter auf der alten Fahrstraße nach Längenfeld.

Ausgangsort Gries:

Rundwanderweg

Beim Gst. Alpenfriede (Ortsende) links über den Steig zur Fahrstraße nach Winnebach. Überqueren der kleinen Brücke.

Fortsetzung auf Seite 14

Den Weg entlang der Waldgrenze bis zum Fahrweg ins Sulztal folgen. Talaustritt an der linken Seite des Fischbaches - retour nach Gries. Gehzeit: ca. 1 1/2 Std., **Einkehrmöglichkeiten:** Gst. Winnebach

Ausgangsort Sölden:

Panoramaweg

Gaislachkoglbahn (Talstation) nach Unterwald, weiter Richtung Gletscherstraße bis zur Kreuzung "Infang". Auf der rechten Seite den Waldweg entlang. Der Weg führt leicht abwärts bis zum Ortsteil Bichl. Retour: der Straße entlang ins Zentrum von Sölden. Gehzeit: ca. 1 1/2 - 2 Std.; **Sehenswertes:** Panoramablick auf Sölden und die Bergwelt;

Ausgangsort Obergurgl/Hochgurgl:

Obergurgl-Seenplatte-Küppelealm

Überqueren der Brücke am Ortsende, steiler Anstieg zum Soomsee (2500 m). Höhenweg über das Lehnerkar zur Küppelealm am Ramolweg. Abstieg talaustritt nach Obergurgl; Gehzeit: ca. 3 1/2 Std., **Sehenswertes:** Schöner Blick auf Obergurgl und die Gletscherwelt;

Ausgangsort Vent:

Vent-Ochsenkopf-Hörnle-Vent

In Richtung Martin-Busch-Hütte zweigt der Weg auf der ersten Anhöhe nach rechts ab und führt durch Latschenwälder auf den Ochsenkopf. In Serpetinen weiter auf das Hörnle. Gehzeit: ca. 2 Std., **Sehenswertes:** Schöner Blick auf Vent und die Stubaier Alpen.

Foto: Archiv Almhof Mareil



Almhof Mareil

Ochsengarten - 1.748 m / Karte S. 12 02

Fam. Leitner Hubert

A-6433 Oetz, Ochsengarten 22

T +43 664 3823878, F +43 (0)5266 87419

T +43 664 3834270, hubert.leitner34@aon.at

☀ **Sommer:** Pfingsten - 1. Sonntag im Okt., 12 Betten, Tiroler Spezialitäten, Produkte aus eig. Landwirtschaft, Fischteich, versch. Tiere am Hof, Spielplatz;

Winter: Selbstversorgerhaus für 16 - 26 Pers., von Kühtai: über den Kaiser-Franz-Josef-Weg; Hochoetz: über den Knappenweg; Sattel: über Marlstein, über Kühtai Landesstr. L237

Foto: Bernd Ritschel



Bergführerbüros

ASC Bergführerbüro

Längenfeld

T +43 (0) 664 5016864

www.alpinesportsclub.at

Bergsport & Erlebnisschule

Sölden

T +43 (0) 5254 236416

F +43 (0) 5254 3171

www.bergfuehrer-soelden.com

Vacancia Outdoor

T +43 (0) 5254 3100

www.vacancia.at

Bergführerstelle Vent

T +43 (0) 5254 8106

www.bergfuehrer-vent.at

Alpinerlebnis Vent

T +43 (0) 5254 8108

www.alpinerlebnis.at

Bergführerstelle Obergurgl

T +43 (0) 5256 6236

www.bergfuehrer-obergurgl.at

Bergsport Oetztal

T +43 (0) 5252 20068

www.bergsport-oetztal.com

Allgemeine Info Wander-/Bergwege

WANDERWEGE

Allgemein zugängliche Gehstrecken, breite Anlage mit geringen Steigungen/Gefällen.

Anforderung an den Wanderer: keine Bergerfahrung und Bergausrüstung notwendig

● Roter BERGWEG

Mittelschwierig, überwiegend schmal, oft steile, kurze, gesicherte Geh- und Kletterpassagen möglich.

Anforderung an den Wanderer: alpine Erfahrung notwendig, entsprechende körperliche Verfassung, trittsicher, Mindestbergausrüstung.

● Schwarzer BERGWEG

Schwierig, schmal, fast zur Gänze sehr steil, oft ausgesetzt, längere gesicherte Geh- und Kletterpassagen

Anforderung an den Wanderer: gute alpine Erfahrung, konditionsstark, absolut trittsicher und schwindelfrei, entsprechende Bergausrüstung

Foto: Nösig







Balbach Alm

Hochoetz - 1.957 m / Karte S. 12



Georg Schöpf, A-6432 Sautens
Haderlehnerstraße 26
T+F 43 (0)5252 6026 oder 6157
balbachalm@aon.at,
www.balbachalm.at

☼ **Sommer:** Ende Mai - Mitte Okt.,

Winter: Mitte Dez. - Mitte April

🛏️ Matratzenlager für 20 Personen,
ab € 25,- / Halbpension

🍷 hauptsächlich Tiroler Kost

➔🚠 Mit der Acherkogelbahn bis Hochoetz. Von der Bergstation auf bequemen, leichtem Weg zur Balbach Alm, Z: 20 min, für die ganze Familie

➔🚗 mit dem Auto oder Taxi bis zum Ochsegarten 📍, weiter auf steilem Wanderweg zur Balbach Alm, Z: 1 Std., oder auf br. Forstweg zur Balbach Alm, Z: 2,5 Std.

Hütte: schöne Sonnenterrasse, gemütliche Stube, Dusche, TV, Kinderspielplatz

Varianten: mit der Gondelbahn von Oetz nach Hochoetz, von dort auf die Bielefelderhütte (ca. 30 min.), weiter Richtung Wetterkreuz (1 Std.) bis zum Übergang (Wegweiser zur Balbach Alm), von dort auf einem gut markierten Steig abwärts zur Balbach Alm (ca. 45 min.) od. mit dem Bus oder PKW Richtung Kühtai bis zur Brücke nach Abzweigung Alpengasthof Mareil. Von dort zuerst auf steilem Weg, danach auf schönem Höhenweg zur Balbach Alm (2,5 Std.)



Kühtaile Alm

Hochoetz - 1.988 m / Karte S. 12



Fam. Schöpf, A-6433 Oetz, Habichen 2a
T +43 (0)664 4346882
kuehtaile_alm@gmx.at
www.kuehtaile-alm.at

☼ **Sommer:** Juni - Ende September

Winter: Weihnachten - Ostern

🛏️ für ca. 20 Personen, Doppel- und Mehrbettzimmer

🍷 Tiroler Küche

➔🚠 von der Bergstation Hochoetz leicht zu Fuß erreichbar, Z: ca. 15 Min.

➔🚠 von der Bergstation über das „Rote Wandl“, Z: ca. 30 Min.

➔🚗 von Ochsegarten, Z: ca. 1,5 Std.

Neue Kühtaile Alm: Genießen Sie auf der Sonnenterrasse, bei Tiroler Schmanckerln, das herrliche Panorama! Im Sommer Trampolin und Spielmöglichkeit für Kinder bei der Hütte.

Übernachtungsmöglichkeiten für 20 Personen in einer Ferienwohnung.

Alte Kühtaile Alm: Renoviert und umgebaut zu einer urigen Selbstversorgerhütte. Nützen Sie die Gelegenheit in Gruppen bis zu 15 Personen Ihren Urlaub mitten im Ski- und Wandergebiet Hochoetz zu verbringen!

**ÖTZ
TAL**

**HOCH
OETZ**



DIE WANDERBARE ALMENREGION

Ganz vorne im Ötztal wartet ein unvergleichliches Paradies auf alle Hüttenwanderer und Bergfexe. Mit herrlichen Aussichtsbergen und höchst vergnüglichen Erlebnissen für die ganze Familie!

- Gepflegtes Wegenetz: Vom kinderwagentauglichen Forstweg bis zur strammen Gipfeltour!
- Knappenberg Kühtai – Ochsgarten – Hochoetz
- Besinnungsweg in der Almenregion Hochoetz
- Hüttenromantik: Bielefelder Hütte, Balbachalm, Acherbergalm und Kühtailalm
- Panoramarestaurant mit riesiger Sonnenterrasse
- Webcams unter www.hochoetz.at



BETRIEBSZEITEN

03.06.2010 bis 10.10.2010

Täglich von 9.00 – 12.00 und 12.45 – 16.30 Uhr

Mittagspause von 12.00 – 12.45 Uhr

SOMMERHIGHLIGHTS 2010

11.07. ORF Radio Tirol Musiktruchn

22.08. Alm- & Bergfest

19.09. Oktoberfest
mit den Pfunds-Kerlen

ALMENREGION HOCHOETZ

6433 Oetz T +43 (0) 5252 6385 F +43 (0) 5252 6385 15

info@hochoetz.at www.hochoetz.at





Berggasthof Schönblick

Oetz - 1.400 m / Karte S. 12



Fam. Georg Scheiring
 A-6433 Oetz, Oetzberg 50
 T +43 (0)5252 6810 oder
 T +43 (0)650 7018237
www.berggasthof-schoenblick.at
 ☺ ganzjährig geöffnet
 🛏️ Ferienwohnung für 4-10 Personen
 🍴 ganztägig warme Küche, Tiroler Kost

🚗 von Oetz, L: 6 km - Sommer und Winter erreichbar

🚠 von Oetz - Schlatt - Windegg zur Jausenstation, **Z:** ca. 2 Std. oder 🚠 von Oetzerau - Stufenreich zur Jausenstation, **Z:** ca. 1,5 Std. oder 🚠 von Sautens - Oetzerau zur Jausenstation, **Z:** ca. 2,5 Std., von Habichen - Schwimmbad zur Jausenstation, **Z:** ca. 2,5 Std.

🚠 mit der Gondelbahn Hoch-Oetz über Kühtaile Alm oder Acherberg Alm zur Jausenstation, **Z:** ca. 1,5 Std.

Neu: Schipiste bis zur Hütte, schneesicher durch Beschneiungsanlage, Winterwanderweg. Von der Sonnenterrasse haben Sie einen wundervollen Blick über das Oetztal und die umliegenden Berge. Wo der Sommer zu Hause und der Winter kein Zufall ist.



Neue Bielefelder Hütte

Hochoetz - 2.112 m / Karte S. 12



DAV Sektion Bielefeld
 Pächter: Werner Schöpf
 A-6433 Oetz, Dorfstraße 43
 bielefelderhuetten@gmx.at
 T Hütte: +43 (0)5252 6926
 T Tal: +43 (0)5252 6101
 ☺ **Sommer:** Mitte Juni - Anf. Oktober
 ❄️ **Winter:** Weihnachten - Ostern
 🛏️ Betten (34), Matratzenlager (27)
 🍴 Tiroler Küche



🌞 Große Sonnenterrasse, herrliche Ausichten über die Stubai-, Ötztaler und Lechtaler Berge. Interessante Bergwanderungen sind von der Hütte aus mit vielen Varianten möglich. Rossköpfe 2.398 m - Wetterkreuz 2.591 m - Windegg 2.644 m - Acherkogel 3.008 m

🚠 Acherkogelbahn bis Hochoetz. Von der Bergstation ansteigend bis zur Hütte, **Z:** 20 min.

Alternativ: Bus Oetz - Ochsen Garten, weiters auf steilem Weg über Balbach Alm und Kühtaile Alm zur Hütte, **Z:** 2 Std.

Foto: Archiv Acherberg-Alm



Acherberg Alm

Hochoetz - 1.888 m / Karte S. 12

10

Elli und Gotthard Frischmann

A-6464 Tarrenz, Strad 14

T +43 (0)650 2317585

☉ Anfang Juni - Anfang Oktober

🍴 ganztägig warme Küche

Spezialität: Käse und Butter
aus eigener Erzeugung

🚠 Mit der Acherkogelbahn bis Hochoetz,
weiter auf dem Fahrweg, **Z:** ca. 30 Min. ↗
von Ötz (Schwimmbad) auf markiertem Weg
bis zur Alm, **Z:** 3 Std.

Alm: Herrliche Aussicht über das vordere Öztal
und Teile des oberen Inntales.

Foto: privat



Feldring Alm

Haiming-Ochsen Garten - 1.888 m / K. S. 12

03

Matthias Neurauder

A-6433 Oetz, Ochsen Garten 37

T +43 (0)5252 6203, F +43 (0)5252 6612
info@marlstein.com, www.marlstein.com

☉ Juni - Ende Oktober, kein Ruhetag

🍴 regionale Küche, eigene Produkte und
von heimischen Bauern 🐄 Hütten taxi auf
Anfrage, ideal für Feierlichkeiten bis 35 Per-
sonen 🐎 Sattelle - Feldringalm Weg-Nr
10, **Hm:** 190, **Z:** 45 min., **1.** 🐎 Marlstein
- Faltegartenkögele - Feldringalm, Marlstein
Weg-Nr. 10, **Hm:** 380, **Z:** 3,5 Std., **1.**




Foto: Ötztal Tourismus



Erlangerhütte

Umhausen - 2.550 m / Karte S. 16-17 

DAV Sektion Erlangen e. V.
Pächter : Christian Rimml
A-6481 St.Leonhard/Pitztal, Piösmes 248
rimmlchristian@gmx.at
T +43 (0)664 3920268



www.erlangerhuette.de

www.alpenverein-erlangen.de

☀ Sommer: Ende Juni bis Ende Sept.

🛏 Betten (8), Matratzenlager (40)

🍴 Regionale Küche, Zutaten aus der Region

Spezialitäten: Lambraten und Steinbockragout. Mitglied der DAV-Kampagne "So schmecken die Berge"

🚶 von Umhausen (1.031 m) über Vordere Leierstalalm (1.798 m) ca. 5 Std. od. mit Taxi bis zur Vorderen Leierstalalm, dann ca. 2 Std.

🚶 von Tumpen (937 m) über Gehsteigalm (1.894 m) ca. 5 Std. od. mit Taxi zur Gehsteigalm, dann ca. 3 Std.

🚶 von Roppen im Oberinntal (724 m) zur Maisalm (1.631 m), priv. bewirtschaftet, ca. 2 Std., von dort über den Forchheimer Weg ca. 6 Std.

🚗 mit dem Hüttentaxi bis zur Leierstalalm, von dort zu Fuß, **Hm:** 750 m
Z: 1,5 Std.



Jausenstation Bichl

Niederthai - 1.600 m / Karte S. 16-17 

Fam. Holzknecht, A-6441 Niederthai
T +43 (0)5255 5532

F +43 (0)5255 5532-33

bichl@riml.at, www.riml.com

☀ **So:** von Mitte Juni bis Mitte Okt.,

Wi: von Mitte Dez. bis Ostern

🍴 warme Küche, Jause und Erfrischungsgetränke

🚗 mit dem PKW für die ganze Familie leicht erreichbar

🚶 kurzer Spaziergang vom Ortszentrum in Niederthai

🚶 direkter Wanderweg über den Stuibenthal zum Bichl.

Ausgangspunkt für zahlreiche Wanderungen (wie z.B.: Narrenkogel), auch bei nicht so schönem Wetter über Normalanstieg sicher zu erreichen.

Die Hütte: Die Wirtsleute Hansjörg und Andrea kredenzen köstliche Tiroler Spezialitäten auf der gemütlichen Sonnenterrasse oder in den gemütlichen Bichl-Stuben. Kinderspielplatz vor dem Haus. Traumhafte Aussicht über das mittlere Ötztal und auf die Ötztaler Bergwelt. Für Gruppen bietet die Jausenstation einen „Raum für die Zeit“ für Seminare, Malkurse, Lesungen jeder Art.



Gasthof Stuibenfall

Niederthai - 1.482 m / Karte S. 16-17 **26**

Fam. Falkner-Gigon
A-6441 Umhausen, Niederthai 47
T +43 (0)5255 5512
F +43 (0)5255 5823
info@stuibefall.at, www.stuibefall.at

☼ **Sommer:** Mai - Oktober

Winter: Weihnachten - Ostern
Fallweise Dienstag Ruhetag

🍷 12 DZ mit DU/WC

3 Familienappartements

🍷 regionale Küche, frische Forellen,
ganztäglich geöffnet, warme Küche
von 12.00 - 14.00 und
von 18.00 - 20.30 Uhr

➤ **A:** Umhausen **P** Ötzi-Dorf, am Wasserfall dem Wanderweg entlang, oberhalb des Stuibenfalls noch ca. 5 Min. bis zum Gasthof (Wege Nr.: 100, 21, 19), **Hm** 400, **2**; Rückweg: alte Fahrstraße oder Forstweg-Höfle.

➤ **A:** Umhausen bis direkt zum Gasthof (Parkmöglichkeit vorhanden). Sommer und Winter erreichbar;
L: 7 km, **Hm:** 500.

Gasthof: Tiroler Wirtshaus mit Sonnenterasse (Blick auf die Ötztaler Alpen), gemütliche Gaststuben, neuer Wellnessbereich.

Neu: Klettersteig am Wasserfall.

Winter: Langlauf, Schneeschuhwandern.



Larstighof Alm

Niederthai - 1.778 m / Karte S. 16-17 **28**

Fam. Scheiber
A-6441 Umhausen, Niederthai 25
T +43 (0)5255 5178 (Hütte)
T + F +43 (0)5255 5590 (Tal)
larstighof@aon.at

☼ **So:** von Mitte Juni bis Mitte Okt.,
Wi: vom 26.12. (11 bis 17 Uhr) bis Ostermontag, **Wi.** Ruhetag: Montag,
🍷 Hauseigene Produkte aus eigener Landwirtschaft, Knödelspezialitäten

➤ **A** von Niederthai ab dem **P** beim Informationsbüro: Wanderweg entlang des Horlachbaches sanft ansteigender Weg für alt und jung, sowie auch mit Kinderwagen leicht zu erreichen, oder ➤ über den Bergmaderweg (Sonnenweg), oder ➤ durch den Wald vorbei am Grastalferd zur Larstighofalm, **Hm:** 228 m, **L:** 4 km, **Z:** 1 Std., **1**. ➤ mit dem Taxi auf Anfrage, ➤ von Talsohle Umhausen über Hirschbergweg - Bergmaderweg zur Larstighofalm, **L:** 10 km, **Hm:** 740

Die Hütte: Kinderspielplatz, Streichelzoo, Sonnenterasse, täglich frische Milch, Gruppen willkommen, Winterwanderweg zur Hütte, auch bei nicht so schönem Wetter empfehlenswert, sicher zu erreichen über Normalanstieg. Im Winter präparierte Rodelbahn.

Foto: Özt. Tour - Guido Mangold



Stuibenfall



Foto: Archiv Stuböbele

Waldcafé Stuböbele

Umhausen - 1.150 m / Karte S. 16-17 **21**

Fam. Marko Wilhelm
 A-6441 Umhausen, Tauferpuit 7
 T +43 (0)5255 5552 o. +43 (0)664 4013663
 ☉ Sommer: Mai - Ende Oktober, Winter:
 Dezember - März **11** gantztägig warme
 Küche, Tiroler Spezialitäten. Hüttenabende
 jederzeit auf Vorbestellung **8** urige Jausen-
 station am Weg zum Stuibenfall mit Ter-
 rasse und Kinderspielplatz

7 **8** leicht zu erreichen vom **P**/Ötztidorf,
Z: ca. 20 Min. oder **7** über Waalweg,
Z: ca. 40 Min. **7** **8** von Umhausen
 Panoramaweg oder Lehrpfad, **Z:** 1 Std.

Foto: privat



Jausenstation Wiesle

Längenfeld - 1.535 m / Karte S. 16-17 **33**

Alexander Holzknecht
 A-6444 Längenfeld, Wiesle 72
 T +43 (0)664 4453430
Privat: A-6444 Längenfeld, Winklen 215
 T +43 (0)5253 6282

☉ von ca. 15. Mai bis Mitte Oktober,
 kein Ruhetag
11 warme Küche, Jause, großteils
 eigene Produkte bzw. von
 heimischen Bauern
8 Sonnenterrasse, Kinderspielplatz,
 Klettersteig in der Nähe, Gruppen
 sind willkommen

7 **8** von Niederthai auch mit dem Kin-
 derwagen möglich, **Z:** 1 Std., **7** **8** von
 Nößlach-Kapelle über schmalen, etwas
 steilen Wanderweg, **Z:** 1 1/4 Std., **7** **8**
 von Umhausen Richtung Niederthai bis
 Panorama-Parkplatz, leichter Fußweg,
Rest-Z: ca. 1 Std.

Übergänge: Hemerach Alpe **2**.
Gipfeltouren: Hemer Kogel **3**.

Foto: Archiv Schweinfurter Hütte



Schweinfurter Hütte

Niederthai - 2.036 m / Karte S. 16-17 **31**

Fam. Falkner, Niederthai 85, A-6441 Nie-
 derthai T/F +43 (0)5255 50029, T Tal: +43
 (0)5255 5630, T +43 (0)664 8276754
 Schweinfurter-huette@aon.at ☉ **So:** Mitte
 Juni - Anf. Okt. **Wi:** Weihnachten - Mitte
 Feb. (Tagesbetrieb) - Mitte Feb. - Ende
 April (auch Übern.) **17** Betten, Bettenl.
 37, Winteraum 12 **7** **8** Von Niederthai **P**
 beim Info-Büro - Wanderweg durch das
 Horlachtal zur H., **Z:** 2 Std, **L:** 7 km, **Hm:**
 500, **7** **8** Umhausen über Hirschbergweg,
L: 13 km, **Hm:** 1.000, **7** **8** von Niederthai
 bis Schweinf. Hütte, **L:** 7 km, **Hm:** 500

Foto: Archiv Holzknrecht Erich



Wurzbergalm

Längenfeld - 1.573 m / Karte S. 16-17 **34**

Erich Holzknrecht, A-6444 Längenfeld Unterried 69, +43 (0)664 9858307
T + F +43 (0)5253 5309 ☉ **Sommer:** Anf. Juni bis Anf. Oktober, **Winter:** Weihnachten bis Ostern, je nach Schneelage; kein Ruhetag; **🍷** traditionelle Hüttenkost, eigene Landwirtschaft **🛏** ca. 10 Betten;
🚰 Längenfeld zw. den Ortsteilen Unterried und Winklen zum Parkplatz. Leicht ansteigender Waldweg, **Z:** ca 1,5 Std.; **🚰** Von Köfels über einen leichten Höhenweg, **Z:** ca 3/4 - 1 Std., **🎫** Köfels gebührenpflichtig; **🚗** per Taxi **🚰** offizielle Strecke vom Parkplatz Winklen aus, **2** **Die Hütte:** besonders Ruhige Lage, leicht erreichbar, **Winter-Rodelbahn.**

Foto: Archiv Stabele Alm



Jausenstation Stabele Alm

Längenfeld - 1.908 m / Karte S. 16-17 **35**

Beni und Marisa Gstrein
 A-6444 Längenfeld, Unterlängenfeld 9
T +43 (0)664 5004375, F +43 (0)5253 6312
Tal: +43 (0)5253 6312, ☉ Mitte Juni - Ende Sept. **🍷** die etwas andere Hüttenkost zu fairen Preisen **🛏** 14 Betten, 1 Lager **🚰**
A: Köfels - Wurzbergalm - Stabele A., **Z:** ca. 3,5 Std, **1**, **🚰** **A:** Winklen - Wurzbergalm - Stabele A., **Z:** ca. 3 Std., **1** **🚰** **A:** Lehn - Stabele A., **Z:** ca. 2 Std., **2** **🚰** **A:** Längenf. - Hauersee - Stabele A., **Z:** ca., 4,5 Std., **3** **🚰** Winklen, **L:** 10 km, **Z:** 2,5 Std., **Hm:** 700, schwer.



Foto: Ötztal Tourismus



Foto: Ötztaler Fotostudio

Innerbergalm

Längenfeld - 1.946 m / Karte S. 16-17 **36**

Fam. Holzknrecht Franz-Josef u. Karin
 A-6444 Längenfeld, Unterried 38a
T +43 (0)664 9466998 oder
T + F +43 (0)5253 5988, ☉ 12 Lager
 ☉ Ende Juni - Ende September **🍷** ganztäglich warme Küche, Brettljause, hausgemachte Kuchen, Kaiserschmarren;

🚰 Längenfeld über Pestkapelle - Hauersee - Innerbergalm, **Z:** 4 Std., **3**, **☉** Sonnenterrasse (für ca. 40 Pers.) mit Blick auf die Ötztaler Gebirgssprache, grandiose Aussicht, Spielplatz direkt vor der Hütte.

Foto: Archiv Feuerstein



Alpengh. am Feuerstein

Längenfeld - 1.535 m / Karte S. 16-17

38

Sabine und Manfred Santer
A-6444 Längenfeld, Huben 240

T +43 (0)5253 20120

F +43 (0)5253 20120-20

T +43 (0)664 1822708 (mobil)

info@amfeuerstein.at

www.amfeuerstein.at

☉ Sommer: Juni - Mitte Oktober

❄ Winter: Mitte Dezember - Mitte
April, Dienstag Ruhetag

➤ ab Sportplatz Huben - neuer beleuchteter Erlebniswanderweg,, Z: 1 Std.

Die Hütte: Der Alpengasthof ist während der Sommermonate täglich von 11.00 bis 18.00 Uhr geöffnet, warme Küche gibt es ab 11.30 Uhr. Jeden Mittwoch heißt es ab 18.00 Uhr Spanferkeltime. Eine weitere Besonderheit ist das „Fleur de Sel“: In dieser Feinschmeckerecke im einzigartigen Felsenweinkeller werden freitags nach Vorreservierung erlesene Menüfolgen kredenzt. Am Feuerstein wartet aber noch mit weiteren Überraschungen auf, den beleuchteten Nacht-Wandererlebnisweg, eine Aussichtsplattform und ein wunderbares Kleinod, eine kleine Kapelle. Der Alpengasthof ist auch ein besonderer Platz für Hochzeiten und Feiern aller Art. In den zwei Seminarräumen wird jede Schulung ein besonderes Erlebnis.

Übergänge: in das Pollestal, ca. 1 Std. auf dem Fahrrad bis zur Alm bzw. per markiertem Weg bis zum Rettenbachgletscher oder über Polles zum Hahlkogelhaus zurück nach Huben ca. 2 Std. oder vorne herum ca. 2 Std.

Foto: Ewald Schmid



Hahlkogelhaus

Längenf./Huben - 2.042 m / Karte S. 16-17

46

Pächterin: Marlies Marwan
A-6444 Längenfeld, Huben 16

T +43 (0)5253 5897

T +43 (0)664 1130754

☉ Mitte Juni - Ende September

🛏 Betten (7), bitte um Voranmeldung

🏠 traditionelle Hüttenkost

☀ Sonnenterrasse, sehr schöner Aussichtspunkt, Hochmoor in 5 min., Bergsee in 45 min., Hahlkogel in 1,5 Stunden erreichbar, Abstieg über Polltal-, Breitlehn- oder Polles-Alm möglich.

➤ Huben Funpark, Z: 2,5 Std. Der Öztaler Hochalmenweg führt als Steig bequem durch Wald und dann über Almrosenböden zur Hütte. Der konditionell anspruchsvolle Weg startet beim Natur-Campingplatz Huben, Z: 2,5 Std.

Übergänge und Gipfeltouren: Rüsselsheimer Hütte, Braunschweiger Hütte, Hahlkogel, Breitlehnkogel.

Die Hütte: Privat geführte Hütte im Öztaler Geigenkamm, am Fuße des Hausbergs Hahlkogel. Gelegen am Rande eines Hochplateaus mit Aussicht über das mittlere Öztal und zu den umliegenden Dreitausendern.

Foto: Jst. Siggli-Fam. Reindl



Jausenstation Siggli

Burgstein - 1.474 m / Karte S. 16-17 40

Familie Reindl, A-6444 Längenfeld, Burgstein 63, T + F +43 (0)5253 5397, www.burgstein.at ☺ ganzjährig geöffnet
 🍷 bodenständige Tiroler Hausmannskost
 🚶🏻 Von Längenfeld (Zentrum) über Forstweg nach Burgstein, Z: 1 Std., 🚗 Von Huben über Runhof nach Burgstein (Fahrstraße), Geh-Z: ca. 1,5 Std.

Die Jausenstation: Ein altes Bauernhaus mit gemütlicher Gaststube und schönem Gastgarten laden ein zu Speis und Trank. Genießen Sie eine hausgemachten Kaiserschmarrn, eine Brettljause oder ruhen Sie sich aus bei einer Tasse guten Kaffee.

Foto: Klocker digital



Breitlehn Alm

Längenfeld - 1.874 m / Karte S. 16-17 44

Hans Koll, A-6444 Längenfeld-Huben, Gottsgut 82, T +43 (0)5253 5665
 F +43 (0) 5253 5665, T +43 (0)676 3372080
 ☺ 20.6. - ca. 30.9.

🍷 gantztägig warme Küche, Buttermilch, Kaiserschmarrn, hausgem. Kuchen, Gerstlsuppe, Hauswurst, Mües
 ⚔ Klettersteig in ca. 1200 m 🚶🏻 A: Funpark Huben, Fahrweg mit Abkürzung über Polltal-Alm, Fußweg Mühl-Alm, Hm: 600
 Z: ca. 2 Std, 🚗 nur per Taxi bis zur Alm; 🚶🏻 offizielle Strecke vom Funpark Huben, L: 7,5 km, Z: 1,5 Std., Hm: 600, Steigung: 13 %, mittel.

Foto: Archiv Nissl Alm



Jausenstation Nissl Alm

Längenfeld/Gries - 2.045 m / Karte S. 16-17 49

Albrich u. Albertina Haller
 A-6444 Längenfeld, Winkle 38
 T +43 (0)676 5618561

☺ ganzjährig bewirtschaftet,
 🍷 gantztägig warme und kalte Küche,
 🛏 keine Übernachtungsmöglichkeit,
 ⚔ reizvolles Ausflugsziel, Winter auch für eine Rodelpartie
 🚶🏻 Z: 1,5 Std., A: zum Gamskogel 2.813 m, Schönrinnenkarsee 2.353 m.

©Verlag Photo Lohmann Oetz



Ziegenalm Unterlehn

Gries - 1.474 m / Karte S. 16-17 47

Fam. Gleirscher, A-6444 Längenfeld Gries 3, T +43 (0)676 4243348, T +43 (0)5253 64818
wildbach@egerdach.at, www.egerdach.at
 ☺ Sommer: Anf. Mai bis Oktober, Winter: geöffnet, kein Ruhetag;

🍷 traditionelle Tiroler Küche, bäuerliche Produkte aus eig. Landwirtschaft, (Ziegenmilchprodukte, Honig aus eig. Imkerei)
 🛏 ca. 10 Personen;

🚶🏻 von Längenfeld, Z: ca 1 Std, 🚶🏻 von Gries ca. 20 min, schöne Wanderungen
 🚶🏻 direkt bis zum Bauernhof, 📶 vorhanden;
Die Alm: liegt direkt am rauschenden Wildbach, mit schöner Sonnenterrasse
 ⚔ Hausmusik, Marienkapelle

Foto: privat Riml Nina



Winnebachseehütte

Deutscher Alpenverein
Sektion Inff

Längenf./Gries - 2.362 m / Karte S. 16-17 **51**

Fam. Michael Riml
A-6444 Längenfeld/Gries
T + F +43 (0)5253 5197 oder
T +43 (0)5253 5966 (Tal)
winnebachseehuette@aon.at
☉ **Sommer:** Ende Juni bis Anf. Okt.
Winter: Anfang März bis Anf. Mai
🛏️ Betten und Lager, Rucksacktransport für Übernachtungsgäste mögl.

🚶🏔️ Steig zur Hütte, **Z:** 2 Std.

Die Hütte: eine urige, gemütliche Alpenvereinshütte mit familiärer Atmosphäre. Wunderbar gelegen am Winnebachsee, umgeben von attr. Berggipfeln und einem gewaltigen Wasserfall. Ein Ausflugsziel für die ganze Familie und für jene, die von Hütte zu Hütte wandern wollen. Im Sommer ein Stützpunkt für Bergsteiger, im Winter für Schitourengänger. Klettergarten in Hüttennähe.

Übergänge: Schweinfurter Hütte ca. 5 Std., Westfalenhaus ca. 3 Std., Amberger Hütte (Gletschererfahrung notwendig) ca. 5 Std.

Gipfeltouren: Gänsekragen ca. 1,5 - 2 Std., Hoher Seebaskogel ca. 3 Std.. Mit Bergerfahrung und Gletscherausrüstung: Breiter Grieskogel ca. 3 - 4 Std., Winnebacher Weißkogel ca. 3 - 4 Std., Hohe Winnebachspitze ca. 3 - 4 Std., Bachfallenkopf ca. 3 Std., (leichte Kletterei im oberen Teil).

Foto: Peter Freiburger



Amberger Hütte

Deutscher Alpenverein
Sektion Amberg

Gries im Ötzt. - 2.136 m / Karte S. 16-17 **50**

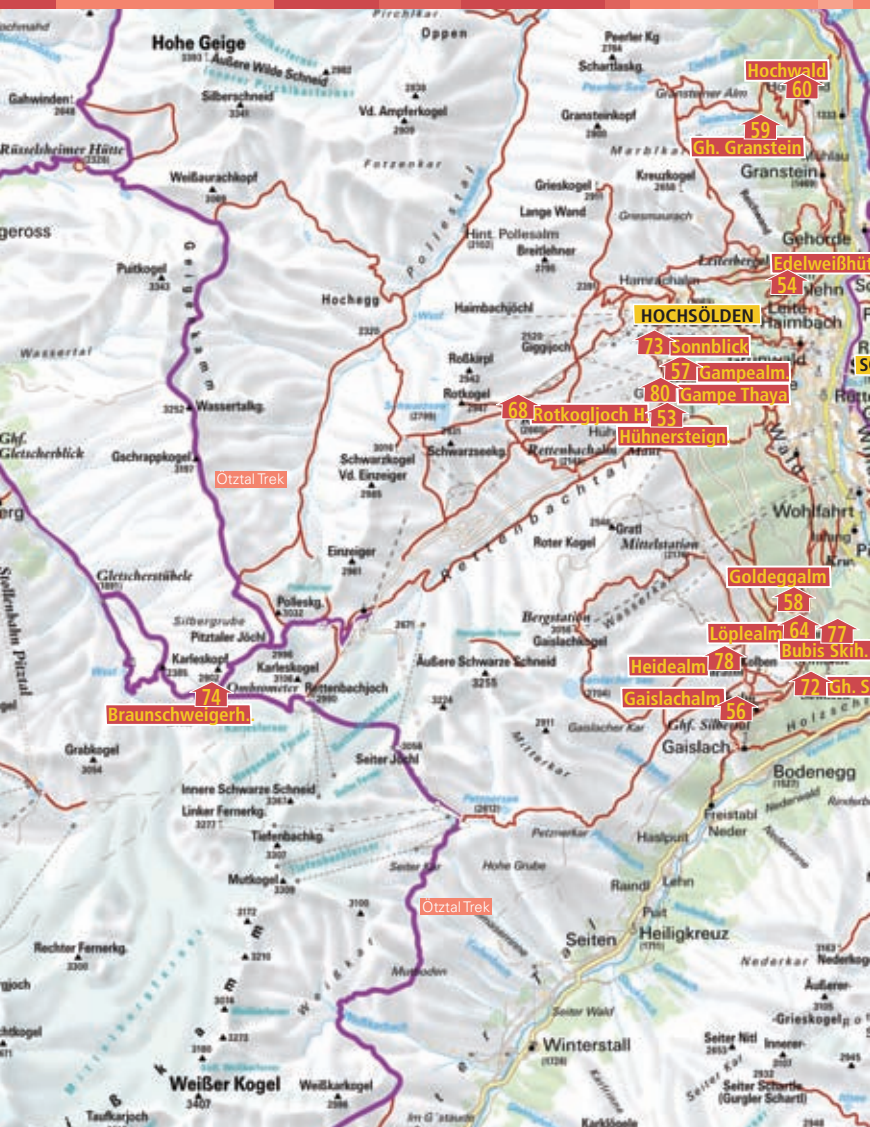
Pächter: Familie Gstrein Serafin
A-6450 Sölden, Seestr. 10
T +43 (0)5253 5605
T +43 (0)5254 30354 (Tal)
info@seldon.at
www.ambergerhütte.at
☉ **Sommer:** Anf. Juni - Anf. Oktober
Winter: Weihnachten und Anfang
Februar - Anfang Mai
🛏️ Betten (8), Matratzenlager (60),
Lager im Winterraum (16)

🚶🚗🏔️ Parkplatz am Ortsende Gries, von dort über einen Fahrweg zur Hütte.
Hm: 560 m, L: 6 km, **Z:** 2 Std., **1**
🚶🏔️ Offizielle Strecke, Hm: 560,
Steigung: 12%, **2**

Die Hütte: Die Hütte ist ein idealer Ausgangspunkt für herrliche Schitouren im Winter sowie für Berg- und Gletscherwanderungen im Sommer. Sie ist leicht erreichbar und deshalb ideal auch als Rodelausflug im Winter und bestens geeignet für Wanderungen mit der ganzen Familie im Sommer. Das Team freut sich auf jeden Besucher!

Übergänge und Gipfeltouren: Schrankogel, Hinterer Daunkopf, Windacher Daunkogel, Wilde Leck, Kuhscheibe, Sulzkogel usw.







Die schönsten Höhenwege

Panoramaweg Tiefenbach - Vent

Herrlicher hochalpiner Panoramaweg von 2.800 m auf 1.900 m. Ausgangspunkt ist der **P** vom Tiefenbachgletscher. Dieser schön angelegte Weg kann von jedem trittsicheren Bergwanderer begangen werden. Bei unsicherer Wetterlage sollte die Wanderung nicht gestartet werden - keine Möglichkeit, vorzeitig ins Venter Tal abzusteigen. **L:** 11 km, **Z:** 4-5 Std.. **Tipp:** Wir empfehlen das "Wander-Ticket"- erhältlich im Bus. Incl. im ermäßigten Wanderticket: Busfahrt Sölden Tiefenbachgletscher incl. Maut, Busfahrt Vent – Sölden.

Dr. Bachmann Weg

Schöne Wanderung in einsamer Gebirgsregion. Sessellift - Hochsölden - Dr. Bachmannweg - Peerler See – Hochwald - Granstein – Sölden. Ausgangspunkt: Hochsölden, Gehzeiten: 2 1/2 Std. bis Peerler See; 1 1/2 Std. bis Hochwald, 1 1/2 Std. zurück nach Sölden.

Hochstuba Panorama Weg oder Weg Timmelsjoch - Sölden

Vom Rasthaus Timmelsjoch (2.474 m) führt der Steig leicht ansteigend nach Norden vorbei an mehreren kleinen Wassertümpeln und quert zuerst das Wietenkar, dann das Rötenkar und gelangt in das untere Wannekar. Der nun folgende Anstieg zum Wannekarsattel (2.916 m) ist ziemlich schweißtreibend. Besonders eindrucksvoll ist der Tiefblick auf den kristallklaren Wannekarsee. Der Steig führt jetzt immer am Grat entlang zur Wilden-Röte-Spitze (2.966 m) - höchster Punkt auf diesem Panora-

maweg. Weiter auf den Rotkogel (2.894 m). Über den Hinteren und Vorderen Brunnenkogel erreicht man das Brunnenkogelhaus (2.738 m). Die kritischen Stellen auf dem Grat sind mit Eisenketten gesichert. Gehzeit 4 Stunden. Höhendifferenz 344 m. (Trittsicherheit und Schwindelfreiheit erforderlich). Abstieg nach Sölden, 2 Std.

Seenplatte (2.500 m)

Über die Pirchhütter Achbrücke führt der wunderschöne Wanderweg zu der Seenplatte. Entlang des steilen aber sehr schönen Berghanges laden saftig grüne Wiesen zu einem kurzen Zwischenstopp ein. Gehzeit: Von Obergurgl (1.930 m): 5 Std. hin und retour in einem!

Gurgl - Ramoljoch - Vent

Von Obergurgl über die Achbrücke zunächst etwas steil zum "Beilstein", dann über die Hochmähder zur Kuppel-Schäferhütte, weiter steil nach oben bis zum Ramolhaus und über den Ramolferner und sehr steinigem Gelände in ca. 30 Minuten zum Einstieg vom Ramoljoch. Dort seilgesichert, zum Teil über Leitern, zum Ramoljoch. Der Abstieg führt über sehr steiniges, steiles Gelände, dann über einen einfacheren Weg zur Ramolalm. Von dort Abstieg nach Vent. Nur bei gutem Wetter und mit entspr. alpiner Ausrüstung. (Trittsicherheit und Schwindelfreiheit erforderlich), von Obergurgl bis Ramolhaus: 3 - 4 Std.; vom Ramolhaus zum Ramoljoch: ca. 1 Std.; Ramoljoch – Vent: 3,5 - 4 Std.

Waalweg Fundus

Von der Frischmannhütte ausgehend beginnt der Weg im hinteren Fundustal, führt in östlicher Richtung zur Köfler Scharte auf 2088m Seehöhe und weiter nach Nordost zur hinteren Fundusalm. Der Waalweg im hinteren Fundustal ist wegen der exponierten Lage oberhalb der Baumgrenze und der Geländebeschaffenheit (mehr als 50% besteht aus Urgesteinsgeröll) wohl einzigartig. Wegmarkierung vorhanden!

Gehzeit: 1,5 Stunden

Schweinfurter Hütte - Winnebachseehütte

Von Niederthai aus geht man Richtung Schweinfurter Hütte. Weiter durch das Zwieselbachtal langsam bergauf. Ein Stück vor dem Joch verläuft die Route in unmittelbarer Nähe des Zwieselbachferners etwas mühsam durch ein Steinfeld. Mit dem Zwieselbachjoch ist auf 2868 m der höchste Punkt des Weges erreicht. Nach dem Zwieselbachjoch geht es über Geröll recht steil abwärts, bevor man ins Winnebachkar kommt und zur Winnebachseehütte absteigt.

Gehzeit: 6 Stunden

Forchheimer Weg

Von Roppen auf breitem Fahrweg zur Maisalm (1.631 m), weiter auf Karrenweg bzw. Steig zur Muthütte und Mutkopf (1.990 m), in der Folge meist am Rücken bzw. Grat nach S zum Forchheimer Biwak (2.443 m, ca. 2 h ab Maisalm). In die Einsattelung zwischen Weitem Karkopf und Murmentenkar Spitze, hinab ins Weite Kar und nach oben durch felsdurchsetztes Gelände zum O-Grat des Äußeren Hohen Kogls. Wieder hinab und Richtung SW, einen Felsabsatz (gesichert) überwindend, zur Erlanger Hütte (2.541 m). **Gehzeit:** ca. 7 h, **Höhenunterschied:** ca. 2.000 m (Aufstieg)

„Wilhelm Oltrogge Weg“

Hochoetz – alte Bielefelder Hütte – Achplatte – Schweinfurter Hütte

Anspruchsvolle Wanderung für Frühaufsteher. Mit der ersten Gondel nach Hochoetz von dort führt der Besinnungsweg zur alten Bielefelder Hütte. Weiter geht es über die Achplatte und den Wilhelm Oltrogge Weg zur Schweinfurter Hütte, Gehzeit: 7–8 Std..



Foto: privat Prantl



Jausenstation Hochwald

Hochwald - 1.580 m / Karte S. 30-31 60

Prantl Adelgunde und Johann
 A-6450 Sölden, Hochwald 2
 T +43 (0)5254 2095 oder
 T +43 (0)664 9154286
 Privat: A-6450 Sölden, Kaiserstr. 21
 F +43 (0)5254 3635
 ☉ vom 20.06. bis 30.09.
 🍷 ganztägig warme Küche, bodenständige Jausen, Speckjause, frischer Kaiserschmarren, selbstgemachte Hauswurst.

🚗🚶🚰 mit dem Auto bis zur Jausenst. oder zu Fuß von Sölden - Leite - Granstein - Hochwald, **Hm:** 200, **Z:** 3/4 Std.,
 1. Auffahrt mit ESB-Hochsölden und über Weg Nr. 35a Dr. Bachmann Weg - Peerler See - Alpe Granstein Jausenstation Hochwald - Granstein - Sölden, **Z:** ca. 3 1/2 Std., **Hm:** 380.

Die Hütte: Altes Bauernhaus in ruhiger Lage mit schöner Sonnenterrasse und wundervoller Aussicht auf den Naderkogel und Hochgurgl.

Übergänge: Peerler-Grat, oberhalb vom Peerler See 2

Foto: Grüner



Gasthof Granstein

Sölden/Granstein - 1.517 m / Karte S. 30-31 59

Fam. Ernst Grüner, A-6450 Sölden
 Gransteinstr. 20, T + F +43 (0)5254
 2404 info@gasthofgranstein.com
 www.gasthofgranstein.com
 ☉ ganzjährig 🍷 gutbürgerliche Küche
 🛏 Gesamtbettenzahl (20), 1 Appartement, 8 DZ, Frühstück oder HP, Sonnenterrasse 🚗🚶🚰 Mit dem Auto von Mühlau auf beschildertem Fahrweg (Nr.: A3, Gransteinstr.) bis zum Gsth. Granstein. 🚶🚰 od. zu Fuß von Sölden - Leite - nach Granstein, **Z:** 3/4 Std.
 🚶🚰 nach Hochsölden und weiter auf dem Höhenweg über die Leiterbergalm zum Gsth. Granstein, **Z:** 1,5 Std.

Unmittelbar am Ortseingang von Sölden, finden Sie den Gasthof Granstein. Erkunden Sie die Ötztaler Berglandschaft und genießen Sie das faszinierende Panorama.

Foto: Adventure Team Tirol



Foto: Archiv Riml



Sonnblick

Sölden - 2.074 m / Karte S. 30-31



Martin Riml GmbH, A-6450 Sölden
 T +43 (0)5254 501-60
 F +43 (0)5254 501-160
 info@riml.at, www.riml.com
 ☉ **So:** von Mitte Juni bis Anfang Okt.,
Wi: von Anfang Dez. bis Mitte April
 ☺ warme Küche, Jause und
 Erfrischungsgetränke

↗ mit dem Bus nach Hochsölden,
 🚰 direkter Wanderweg ab Bergstation
 Giggijoch, Weiterwanderung zur
 Gampe Thaya, Ausgangspunkt für zahl-
 reiche Wanderungen (Rotkogeljoch-
 hütte, Edelweißhütte, etc...), auch bei
 nicht so schönem Wetter über Normal-
 anstieg sicher zu erreichen, Winterwan-
 derweg zur Hütte; liegt an der Skipiste,
 360 °C Rundblick

↗🚗 mit dem PKW/Bus für die ganze
 Familie leicht erreichbar

Die Hütte: Genießen Sie Tiroler Spezialitäten
 auf unserer Panorama-Sonnenterrasse. Ge-
 müthliche Stuben, großzügiger Kinderspielplatz
 mit verschiedensten Geräten, Sandkiste,
 Schaukeln, 20 m lange Tunnelrutsche, Wasser-
 spiele, etc.... Streichelzoo mit vielen verschie-
 denen Tieren. Gerne werden auf Anfrage
 Hüttenabende für Gruppen organisiert.

Foto: Archiv Edelweißhütte



Edelweißhütte

Sölden - 1.821 m / Karte S. 30-31



Arnold Peter, A-6450 Sölden
 Leiterbergalm 3
 T +43 (0)664 3587647 od. T +43 (0)5254 2647
 info@veronika-soelden.at
 www.veronika-soelden.at

☉ von Ende Juni bis Ende Sept.,
 ☺ hausgemachte Ötztaler Spezialitäten
 ganztägig warme Küche!
 ☺ Sonnenterrasse, sehr schöner Aussichts-
 punkt, Gruppen sind willkommen.

↗🚰 Kirche Sölden - Grünwald (Waldwan-
 derung) - Edelweißh., Z: 1,5 Std. ↗🚰 Granstein -
 Forstweg leicht steigend zur Edelweißhütte,
 Z: 1 Std. ↗ mit dem Taxi direkt zur Hütte
 ↗🚰 bis Hochsölden, bequemer Höhenwan-
 derweg, Z: 1/2 Std. ↗🚰 Offizielle Strecke, Sölden
 - Granstein - Forstweg leicht steigend zur
 Edelweißhütte, Z: 1 1/4 Std., 2;

Die Hütte: Herrlicher Panoramablick über die
 Ötztaler Berglandschaft und schönste Aus-
 sicht auf Sölden! **Gipfeltouren:** Edelweiß-
 hütte - Hochsölden - Giggijoch - Griefkogel, 3

Die schönsten Aussichtsberge

Faltegartenköpfl 2.184m - Ochsen Garten

Vom Ausgangspunkt über den Forstweg bis zur Feldringalm auf 1.888m. Weiter auf dem Steig zu den Feldringer Böden bis zum Gipfelkreuz des Faltegartenköpfl (2.184m). Wunderschöner Aussichtsberg! Abstieg über das Grünwaskreuz nach Marlstein. Von dort über den Kaiser-Franz-Josefweg zurück zum Ausgangspunkt.

Ausgangspunkt: Sattelle, 1.690m, Parkplatz mit Schautafel. Hm: 500, Streckenlänge: 10 Km, Gehzeit: ca. 3,5 Stunden (für die ganze Runde), Ausrüstung: Bergwanderausrüstung, Tourtyp: leichte Wanderung, Wegbeschaffenheit: Schotterweg und Almwiesen markierte Wege (alpines Gelände)

Blose 2.536m - Sautens

Startpunkt oberhalb der Kirche in Sautens. Von hier über die Felder zum Knappensteig. Dieser führt zuerst mäßig ansteigend an den Knappenlöchern und dem Opferstein vorbei bis zur Wegkreuzung des neuen Forstweges. Weiter immer ansteigend bis zum Wendepfad und über einen steilen Waldsteig bis zur Bärentalhütte 1.650m (nicht bewirtschaftet). Von dort den Querweg zur Bachfalle um immer weiter ansteigend bis zur Karalm 2.122m (nicht bewirtschaftet).

Von dort erreicht man die Bergspitze des Bloßen (2.536m.). Oben angelangt hat man einen herrlichen Ausblick auf die Orte Sautens und Oetz mit Oetzerau und Hochoetz sowie auf das Mittlere Oberinntal und Imst! Gehzeit: ca. 8 h hin und retour

Wetterkreuz 2.591m - Oetz

Ausgangspunkt: Talstation, Bergbahnen Oetz-Hochoetz

Weiter zur Bielefelder Hütte (2.150 m), es führt ein gut begehrter Wanderweg zum Wetterkreuz (2.591 m). Für den Abstieg stehen dann 2 Möglichkeiten zur Auswahl:

1) Den Weg zurück Richtung Roßköpfe, es führt ein steiler Steig zur Balbachalm (Trittsicherheit erforderlich). Von der Balbachalm dann

über den Höhenweg zur Kühtaile Alm und zurück zur Bergstation.

2) Vom Wetterkreuz retour zur Bielefelder Hütte und weiter zur Acherberg Alm, von dort aus wieder zurück zur Bergstation

Gehzeit: ca. 2,5 – 3 Stunden

Fundusfeiler 3.079 m - Umhausen

Ausgangspunkt: Hintere Fundusalm. Von der hinteren Fundusalm wandert man gemütlich zur Frischmannhütte. Weiter über einen steilen Weg zur Feilerscharte 2.926 m. Von hier aus ist es nicht mehr weit bis zum Gipfel des Fundusfeiler. Gehzeit: 3 Stunden

Narrenkogel 2.309 m - Niederthai

Ausgangspunkt: Informationsbüro Niederthai. Anfangs auf steilem Weg bis zum Bergle. Vorbei an einer Jagdhütte wandert man über die freie Bergwiese. Hier wendet man sich nach rechts und wandert auf steilem Pfad durch den Hochwald bis an die Waldgrenze. Nun weiter am Bergrücken bis zum Gipfel. Gehzeit: 2 Stunden

Gamskogel 2.813m - Hausberg von Längenfeld

Ausgangspunkt: Gries b. Längenfeld (1.570 m). Gehzeiten: 1 ¼ Std. zur Nisslalm, von dort 2 ¼ Std. zum Gamskogel;

Vom Ortszentrum Gries Richtung Süden über den Fischbach zum Waldrand. Ziemlich ansteigend in zahllosen Kehren bis zur Querung der Forststraße. Durch den Zirbenwald zur malerischen Nisslalm (2051 m). Von der Nisslalm ein Abstecher über Almweiden, durch eine enge Schlucht über Steinplatten und Geröllhalden zum Schönrinnensee auf 2.353 m. Oder alternativ von der Nisslalm über einen grünen Almboden, nur leicht ansteigend, über eine Stufe an den Rand des Milchenkar. Steile Hänge und Bergstufen zum Nordostgrad des Gipfels. Am Schluss über Blockwerke. Vom Gipfel erlebt man einen wunderschönen Panoramablick auf das Ötztal und die umliegende Bergwelt. Abstieg: Zurück zur Nisslalm und Gries oder alternativ: knapp 10 Minuten unter

dem Gipfel zweigt ein Fußweg nach Burgstein bei Längenfeld ab.

Hahlkogel 2.655m - Huben bei Längenfeld

Ausgangspunkt: Huben bei Längenfeld
 Parken: beim Fußballplatz (Nähe Camping)
 Gehzeiten: 2 ½ Std. zum Hahlkogelhaus, von dort noch 2 Std. zum Hahlkogel;
 Über einen neu angelegten Fußweg zuerst ¾ Std. Richtung Alpengasthof am Feuerstein, kurz vorher zweigt rechts ein Fußweg ab, der steil ansteigend zu den ersten Almmatten mit lockeren Baumbeständen führt. Über Almböden zum Hahlkogelhaus (2.042 m). Vom Hahlkogelhaus zuerst eher flach über Grashänge, dann über leichte Felshänge im obersten Bereich etwas ausgesetzt auf den kegelförmigen Hahlkogel. Einer der schönsten Aussichtsberge im Ötztal. Abstieg: Route retour zum Hahlkogelhaus, dann alternativ zum Aufstieg über die Poltalm nach Huben.

Vorderer Sulzkogel 2.796m - Gries b. Längenfeld

Ausgangspunkt: Gries bei Längenfeld
 Gehzeiten: 2 ½ Std. zur Amberger Hütte, von dort noch 1 ¾ Std. zum Sulzkogel.
 Start: Parkplatz am Ende von Gries; Man folgt dem Sulztal, mit seinem reißenden Gletscherbach, auf breitem Wirtschaftsweg bis zur Sulztalm (1.898 m). Weiter leicht ansteigend zu den Almenböden der hinteren Sulztalm bis sich hinter einer Felsbiegung die Amberger Hütte, 2.136 m, zeigt.
 Hinter der Hütte über steile Wiesen-Almböden zum Sulzeck. Im Steilgelände den Wegspuren folgen, direkt zum Gipfel des Sulzkogels. Abstieg: selbe Route

Nederkogel (3.163 m) - Hausberg von Sölden

Der Nederkogel ist der Hausberg von Sölden. Mächtig thront er am Talschluss oberhalb der Gabelung der Ötztaler Ache. Der Anstieg über die Lenzenalm und den Nadersee ist stetig steil, umso mehr entlohnt der grandiose Rundblick zu den großen Dreitausendern der Ötztaler- und Stubaier Alpen.
Gehzeit: von Lenzen Alm (1.896 m): 3 1/2 Std., retour 2 1/2 Std. Von Hauptstraße (1.670 m): 4 Std., retour 3 Std.

Söldenkogl (2.902 m) - Sölden

Der Blick vom Söldenkogl auf Sölden hinunter und die grandiose Aussicht zu den Gipfeln der Ötztaler Alpen entlohnt für den doch anstrengenden Aufstieg. Der Anstieg kann durch die Auffahrt mit dem Taxi zur Kleble Alm bzw. zur Fiegls Hütte verkürzt werden.
Gehzeit: ab Sölden (1.370 m): 4 Std., retour 3 Std. Ab Kleble-Alm (1.983 m): 3 Std., retour 2 Std. (Taxi-Service zur Kleble-Alm). Ab Fiegls Hütte (1.956 m): 3 Std., retour 2 Std. (Taxi-Service zur Fiegls Hütte).

Hangerer (3.021 m) - Obergurgl-Hochgurgl

Über saftig grüne Wiesen von der Schönwiesenhütte über felsdurchsetzte Grashänge führt der Wanderweg zum Hangerer. 300 m unter dem Gipfel überquert der Wanderer ein Schneefeld. Aber der Aufstieg lohnt sich. Sie haben einen wundervollen Ausblick auf die Ötztaler Alpen.
Gehzeit: von Obergurgl (1.930 m): 3 1/2 Std. Von der Schönwiesenhütte (2.262 m): 2 1/2 Std.

Kreuzspitze (3.457 m) - Vent

Die Kreuzspitze ist ein Traumziel für Hochgebirgswanderer. Einer der höchsten Gipfel der Ötztaler Alpen, der auf einem Wanderweg ohne Eisberührung erstiegen werden kann und dazu aufgrund seiner hervorragenden Stellung im Kreuzkamm zwischen Haupt- und Weisskamm eine hervorragende Rundumsicht auf sämtliche Gletscher und Hütten bietet.
Gehzeit: von Martin Busch Hütte (2.501 m): 2 1/2 Std., retour 2 Std. Von Vent (1.900 m): 5 Std., retour 4,5 Std.

Wildes Mannle (3.019 m) - Vent

Herrliche Tour von der Breslauer Hütte oder Stablein Alm aus. Das Wilde Mannle ist ein typischer Urgesteins-Schotterberg, beide Aufstiege sind seilgesichert. Vom hölzernen Gipfelkreuz hat man eine schöne Aussicht auf den Rofenkarferner, die Wildspitze, die Ötztaler, sowie die Stubaier Alpen.
Gehzeit: von der Breslauer Hütte (2.848 m): 2 Std., retour zur Hütte 1,5 Std. Von der Stablein Alm (2.364 m): ca. 2 Std., retour zur Stablein Alm ca. 1,5 Std.

Wanderangebot im Ötztal

Erleben Sie das Ötztal mit geprüften Wander- und Bergführern. Diese bringen Ihnen die Fauna, Flora und die Besonderheiten des Ötztals näher. Mit unserem Wanderpackage haben Sie 12 Wanderungen zur Auswahl. Je nach Ihrem Interesse gibt es unterschiedliche Themenwanderungen, leichte Wanderungen und anstrengendere Gipfeltouren. Somit eignet sich das Wanderpackage für Familien, Entdecker, Bergfexen, den Einsteiger und gemütlichen Wanderer. Ein Mammut-Wanderschuh-Gutschein über 20,- Euro belohnt alle Packagebücher. Eingelöst wird dieser im ausgewählten Fachhandel im Ötztal. Der Veranstalter der Wanderungen ist der **Naturpark Ötztal**.

Leistungen

- 3 oder 5 ÜN in der gewählten Kat.
- 2 geführte Wanderungen
- geprüfte Wanderführer, Bergführer
- 20 Euro Mammut-Wanderschuh-Gutschein

3Tage Unterkunft

mit Frühstück	ab € 76,00
mit Halbpension	ab € 121,00
im Appartement	ab € 70,00

5Tage Unterkunft

mit Frühstück	ab € 120,00
mit Halbpension	ab € 195,00
im Appartement	ab € 110,00

Gültig vom 02.06. bis 15.10.2010

- Zum Vergleich:
Wanderführer Tagessatz 150,- Euro
ÄNDERUNGEN VORBEHALTEN!

naturpark ötztal

Natur erhalten und genießen...
erleben und erforschen...



Information zu den Programmen

www.naturpark-oetztal.at
Tel. 0043 (0)664 121 03 50



ALLES IM GRIFF

Auf meinen Griff muss ich mich 100%ig verlassen können, genauso wie bei der Wahl des richtigen Bergsport-Gerätes. Egal, ob The North Face, Jack Wolfskin, Salomon oder sonstige Top-Marken.

Damit Sie alles bestens "im Griff" haben, sollten Sie bei Intersport Glanzer vorbeischaauen.



 **INTERSPORT**
GLANZER
SÖLDEN

Intersport Glanzer Zentrum und
Gaislachkogelbahn • Tel. 05254 2223
soelden@glanzer.at - www.glanzer.at

Aufstiegshilfen Oetz

Acherkogelbahn

820 m - 2.020 m, 03.06. bis 15.10.2010

In wenigen Minuten bringt Sie die Acherkogelbahn weit, weit weg vom Lärm des Alltags in die Almenregion Hochoetz. Oben auf gut 2.020 Meter dem Himmel näher, erwartet Sie ein einzigartiges Wanderparadies mit fantastischen Panoramablicken, vier idyllischen Almen und dem Panoramarestaurant Hochoetz mit großer Sonnenterrasse. Der Knappenweg Kühtai-Ochsengarten-Hochoetz kann von Hochoetz aus in 2 Varianten erwandert werden.

Auskunft/Tarife:

Bergbahnen Oetz

A-6433 Oetz

Tel. +43 (0) 5252 6385

Fax +43 (0) 5252 6385-15

www.hochoetz.at

info@hochoetz.at

Aufstiegshilfen Kühtai

Drei-Seen-Bahn, Sesselbahn, Kühtai

2.000 m - 2.420 m, 19.06. bis 26.09. 2010

Von der Bergstation der 4-er Sesselbahn mit Wetterschutzhaube startet der Höhenweg zum Stausee Finstertal oder auch die Seenwanderung ist sehr zu empfehlen. Neben dem Panoramaklettersteig Pochkogel befindet sich auch ein Kinderspielplatz und eine Kneippanlage in Kühtai.

NEU: Wasserkraft-Ausstellung im Sperrenhaus auf 2.350 m.

Auskunft / Tarife:

Bergbahnen Kühtai GmbH & Co.KG

A-6183 Kühtai 48

bergbahnen@lifte.at, www.lifte.at

Tel. Sommer +43 (0) 5239 5212-10,

5229, 5222 Fax +43 (0) 5239 5229-21

Aufstiegshilfen Sölden

Gaislachkogelbahn 1.377 m - 3.058 m

Sommer 2010 nicht in Betrieb!

Giggijochbahn

19.06. bis 26.09.2010

Die Giggijochbahn bringt Sie von Sölden nach Hochsölden, das sich auf einem sonnigen Hochplateau befindet. In einer wunderbaren Almenlandschaft entfaltet sich hier im Sommer eine unwahrscheinliche Blütenpracht. Von Sölden nach Hochsölden verkehren mehrmals am Tag Shuttlebusse. Für die genauen Fahrzeiten wenden Sie sich bitte an die örtlichen Informationsbüros des Ötztal Tourismus.

DSL Rotkogel, 2.070 m - 2.414 m

19.06. bis 26.09.2010

Die Doppelsesselbahn führt von Hochsölden weiter bis auf 2.329 m. Hier befindet sich ein Startplatz für Gleitschirmflieger. Von der Bergstation führt ein Wanderweg hinunter in das Tal bzw. weiter hinauf zur Rotkogljochhütte und den Gipfeln der umliegenden Berge.

Auskunft / Tarife:

Bergbahnen Sölden, A-6450 Sölden

T +43 (0) 5254 508, www.soelden.com

bergbahnen@soelden.com

Aufstiegshilfen Vent

Doppelsessellift Wildspitze

1.900 m - 2.365 m, 19.06. bis 26.09.10

Liftwandern im Ötztalgebiet. Erleben und genießen Sie die grandiose Hochgebirgs- und Gletscherwelt der Ötztaler Alpen unter dem höchsten Gipfel Tirols, der Wildspitze (3.774 m). Zahlreiche Wanderwege erschließen eine einzigartige Bergwelt. Einkehr im Bergrestaurant Stableinalm.

Auskunft / Tarife:

Venter Seilbahnen, A-6458 Vent
Tel. +43 (0) 52 54 8154 u. 8153
bergbahnen-vent@aon.at
www.vent.at

Aufstiegshilfen Obergurgl**Hohe Mut Bahn**

1.930 m - 2.670 m, 26.06. bis 26.09. 2010

Obergurgl ist umgeben von bunt blühenden Wiesenhängen, welche von 20 Dreitausendern eingerahmt sind. Von hier beginnt die beeindruckende Fahrt auf die Hohe Mut (2670 m). Wanderwege für die ganze Familie und eine atemberaubende Aussicht auf 21 Gletscher werden Sie begeistern.

**Wanderregion Obergurgl-Hochgurgl
Bergbahnen Obergurgl**

Gurglerstraße 93, 6456 Obergurgl
T +43 (0) 5256 6260
bergbahnen@obergurgl.com
www.obergurgl.com

Aufstiegshilfen Hochgurgl**Hochgurglbahn I u. II - Top Wurmkogel II -**

1.790 m - 3.080 m

24.06. bis 10.09.2010

Di, Do & Fr von 09.00-16.00 Uhr

Auf 3.080 m ragt der Top Mountain Star in den Himmel, eine Aussichtsplattform mit Panoramabar (geöffnet) im futuristischen Look (360° Rundblick).

Mit Gipfelsteig zum Wurmkogel

Auskunft / Tarife:

Wanderregion Obergurgl-Hochgurgl
Bergbahnen Hochgurgl
T +43 (0) 5256 6265
F +43 (0) 5256 6265-10
www.obergurgl.com

Foto: Nösig



Braunschweiger Hütte

Ötztal Alp. - 2.759 m Karte S. 58-59 74

Cilli Auer
A-6481 St. Leonhard, Stillebach 236
T +43 (0)664 5353722 oder
+43 (0)5413 87535
office@braunschweiger-huette.at
www.braunschweiger-huette.at
© Mitte Juni - Ende September Speisekarte 30 Betten, 90 Lager von Mittelberg, Z: 3-4 Std., von der Gletscherbahn Pitztal, Z: 2 Std., Rettenbachgletscher - Pitztaler Jöchel, Z: 2 Std., **3 - 4**

**Bergsport- und
Erlebnisschule Sölden**

Für Ihre Wanderungen, Gletschertouren und Gipfelbesteigungen empfehlen sich im Sommer und Winter die Bergführer von Sölden

Info:

Gstrein Martin, Berg- und Skiführer
A-6450 Sölden / Plattestr. 3
T +43 (0)5254 2948
F +43 (0)5254 2948-16
info@bergfuehrer-soelden.com
www.bergfuehrer-soelden.com

In Saison:

Bergführerbüro Sölden
T +43 (0)5254 2364-16
F +43 (0)5254 3171



Gampe Alm

Sölden - 2.000 m / Karte S. 30-31

57

Fam. Roland Grüner
A-6450 Sölden

T Alm: +43 (0)664 3840667

F +43 (0)5254 3253

Privat: A-6450 Sölden,

Ausserwaldstr. 35

T+43 (0)5254 30404 F 304044

info@royal-soelden.at

www.royal.soelden.at

☉ So: 10.06. - 14.10.; Wi: 01.12. - April

🍷 traditionelle Almkost - täglich:

Mittagmenüs, Eis- und Milchgetränke, hausgemachte Mehlspeisen, Marende, etc.

Die Hütte: Auf der Gampe Alm erwarten Sie gemütliche Gaststuben, eine Sonnenterrasse mit Liegestühlen, ein einzigartiger Spielplatz für Kinder und traditionelles Almhüttenensemble, welches seit 1788 unverändert ist. Genießen Sie mit Freunden als Gruppe einen Abend auf der Gampe Alm. Rechtzeitige Reservierung erforderlich. Taxidienst möglich.

➔ die traumhaft gelegene Alm ist in 15 Min. (Rettenbach Straße - Stabele), 35 Min. (Abzweigung Hochsölden Straße) oder 45 Min. (Hochsölden) leicht zu Fuß erreichbar.



Gampe Thaya

Sölden - 2.000 m / Karte S. 30-31

80

Fam. Prantl, A-6450 Sölden

T +43 (0)664 240024-6

F +43 (0)5254 501-160

gampethaya@riml.at

www.gampethaya.at

☉ So: von Mitte Juni bis Anfang Okt.,

Wi: von Anfang Dez. bis Mitte April

🍷 warme Küche, Jause und Erfrischungsgetränke

➔ mit dem Bus bis Hochsölden, direkter Wanderweg ab Giggijoch/Bergstation
 🚰 gemütliche Wanderung über den Sonnblick zur Gampe Thaya,
 ➔ 🚰 Gletscherstraße bis Mautstelle,
 🚰 Wanderung zur Gampe Thaya
 ➔ 🚰 Hochsöldenstraße bis zur Kreuzung Gampe und dann 🚰 gemütliche Wanderung zur Gampe Thaya. Auch bei nicht so schönem Wetter über Normalanstieg sicher zu erreichen, Winterwanderweg zur Hütte, liegt an der Skipiste.

Die Hütte: Auf der Gampe Thaya werden ausschließlich heimische Produkte aus der eigenen Landwirtschaft verwendet. Genießen Sie Öztaler Spezialitäten in gemütlichen Stuben oder auf der herrlichen Sonnenterrasse. Im „Gampe Ladele“ finden Sie alle heimischen Produkte auch zum Mitnehmen. Gerne werden auf Anfrage Hüttenabende für Gruppen organisiert. Almf Frühstück! - auf Voranmeldung.

Foto: privat / Archiv Rotkogeljochhütte



Rotkogeljochhütte

Sölden - 2.666 m / Karte S. 30-31



Gstrein Fender GmbH, A-6450 Sölden
info@rotkogel.com

T +43 (0)664 4428105

T +43 (0)5254 30477

F +43 (0)5254 2549

☼ Sommer: Anf. Juli - Mitte Sept.

☼ Winter: Sobald Skilifte in Betrieb
ca. Ende Nov. - Ende April

🍷 heimische bzw. traditionelle Küche

🛖 keine Übernachtungsmöglichkeit!

🚶‍♂️ vom Rettenbachtal (Mautstelle
Richtung Gletscher), **Z:** 2 h, **2**, von

Hochsölden, **Hm:** 600, **Z:** 2 Std., **2**

🚶‍♂️ von Hochsölden, **Rest-Z:** 2 Std.

🚶‍♂️ mit der DSB Rotkogel, **Rest-Z:** 1

Std. 🚶‍♂️ Sölden - Gletscherstr. - Sand-
silo re. abbiegen, **Z:** 3 Std., **Hm:** 1.300,

2

Die Hütte: Im Jahr 2009 großzügig re-
novierte Berghütte mit Sonnenterrasse.
Wunderschöner Ausblick auf die Wild-
spitze, den Rettenbachferner und die
Stubaier Alpen mit dem Zuckerhüt. Ein
paar Meter entfernt steht ein Bergkirch-
lein.

Gipfelbesteigungen: Rotkogel,

Z: 1 Std., **3**. Schwarzkogel, **Z:** 1,5 Std.,

2. Schwarzsee, **Z:** 0,5 Std., **1**. Win-

ter: Schirmbar.

Foto: Nösig



Hühnersteign

Sölden - 2.012 m / Karte S. 30-31



Annemarie Grüner

Gletscherstraße Mautstelle

A-6450 Sölden

T +43 (0)5254 2872

T +43 (0)5254 38060

F +43 (0)5254 380630

www.huehnersteign.at

info@huehnersteign.at

☼ von Anfang Juli bis Ende April, von
10 Uhr bis 18 Uhr, kein Ruhetag

🍷 Tiroler Spezialitäten, boden-
ständige Hausmannskost

🚶‍♂️ von Hochsölden, gemütlicher

Panoramaweg in 45 min. oder 🚶‍♂️ von
Sölden durch den Wald, **Z:** ca. 1 Std.

🚶‍♂️ mit dem Auto über die Gletscher-
straße bis vor der Mautstelle

🚶‍♂️ mit der Gaislachkogelbahn bis zur
Mittelstation, **Rest-Z:** ca. 45 min.

🚶‍♂️ offizielle Strecke vom Ötztaltrail

Die Hütte: Sehr rustikal mit altem Holz
ausgestattet, Kneippanlage, viele Grup-
penreisen und Hüttenabende, 130 Plätze
im Inneren der Hütte und 200 Plätze auf
der Terrasse. Biker und Busse sind will-
kommen! Winterwanderweg zur Hütte!

Foto: Nösig



Kleblealm

Sölden - 2.015 m / Karte S. 30-31



Norbert Riml
 A-6450 Sölden, Kleblealm
 T +43 (0)664 2141575
 F +43 (0)5254 30445
 Privat: A-6450 Rechnaustraße 17
 T +43 (0)5254 3245
 F +43 (0)5254 30445
 ☺ Mitte Juni - Ende September
 🛏 Betten (18), Matratzenlagen (12)
 🍴 ganztg. warme Küche mit Tiroler
 Spezialitäten, Produkte aus eigener
 Landwirtschaft

🚠 Sölden - Rechenau - Kleblealm.
 Sölden - Stallwiesalm - Kleblealm.
 Sölden - Granbichl - Kleblealm, **Hm:**
 700, **L:** 6 km, **Z:** 1,5 Std., 🚠 Sölden,
Rest-Z: 1,5 Std. Taxifahrt mögl.,
 🚠 von Freizeit Arena in Sölden, **L:** 6
 km, **Z:** 1 1/4 Std., **Hm:** 700, Steigung:
 14%

Die Hütte: Urige Hütte ohne Strom mit
 einer Sonnenterrasse und wunder-
 barem Panoramablick.

Übergänge: Fiegls Gasthaus **1**, Lochle
 Alm, **1**, Stallwiesalm, **1**.

Gletscherwanderungen: Söldenkogel,
Z: 2,5 Std, **2**. Laubkarsee, **Z:** 2 Std.,
2. Hoch-stubaihütte, **Z:** 3,5 Std., **2**.

Foto: G & N Verlag



Gasthof Moosalm

Sölden - 1.500 m / Karte S. 30-31



Familie Riml
 A-6450 Sölden, Moosalmstr. 2
 T +43 (0)5254 2572
 F +43 (0)5254 30345
 www.moosalm-soelden.com
 moosalm@direkt.at
 ☺ Sommer- und Wintersaison
 🛏 Zimmer mit Bad, WC, TV und teil-
 weise Balkon
 🍴 Tiroler Küche, frische Produkte aus
 eigener Landwirtschaft

🚠 oder 🚗 von der Talstation Gaislach-
 koglbahn zur Moosalm, **L:** 1 km

Rundwanderung 1: Von Sölden über
 Innerwald, Gaislach Alm, Bodeneegg,
 Zwieselstein, Kühtrainschlucht zur
 Moosalm - Sölden, **Z:** 4 h:

Rundwanderung 2: Stabelealm - Brun-
 nenbergalm - Kleblealm (von dort Auf-
 stieg möglich zum Söldenkogel und zur
 Hochstubaihütte) - Stallwiesalm -
 Moosalm

Die Hütte: Urige Ferienalm mit herr-
 lichem Ausblick ins Tal. Getäfelte Stube,
 rustikale Bar...

Schneesicher von Anfang November
 bis Ende April garantiert einen zünf-
 tigen Schiurlaub mit Glühwein und
 Jagatee.

Foto: privat



Brunnenkogelhaus

Sölden - 2.738 m / Karte S. 30-31


75

Martin Gstrein
A-6450 Sölden
T Hütte: +43 (0)664 1234206
Privat: A-6450 Sölden, Dorfstr. 131
T +43 (0)5254 2642 F 2642-60
europa@soelden.at
www.brunnenkogelhaus.at
☉ Mitte Juni - Ende September,
kein Ruhetag
🏠 gutbürgerliche Küche, ganztags
warme Mahlzeiten, HP möglich
🛏 12 Lager, 12 Betten, Dusche

Die Hütte: 2007 neu erbaut bietet das Brunnenkogelhaus auf Söldens stiller Seite neben dem einzigartigen Bergpanorama auch eine Sonnenterrasse und eine gemütliche Stube. Die Hütte eignet sich bestens für Geburtstagsfeiern, Schulausflüge u.v.m.!

🚶 von Sölden - Moos über den Brunnenberg zum Brunnenkogel. **Z:** ca. 3,5 Std., 🚶 vom Fiegls Gasthaus zum Brunnenkogelhaus, **Z:** 2,5-3 Std., 🚶 von der Windachalm zum Wannensee auf den Wannenkarsattel zum Rötökogel. Weiter über den Hinteren Brunnenkogel zum Brunnenkogelhaus, **Z:** ca. 4,5 Std., 🚶 vom Timmelsjoch über den Grat entlang zum Brunnenkogelhaus, man sollte trittsicher und schwindelfrei sein, **Z:** ca. 4-5 Std.

Foto: privat



Fiegls auf der Windachalm

Sölden - 1.985 m / Karte S. 30-31

55

Ernst Riml, A-6450 Sölden,
Gemeindestr. 24, T +43 (0)664 5233309 o.
+43 (0)5254 2571 ☉ Anfang Juli - Anfang
Oktober 🏠 Ausgangspunkt zu schönen
Bergtouren und Hüttenwanderungen, z.B.
Hochstubaiahütte, Siegerlandhütte, Hildesheimerhütte, Brunnenkogelhaus oder zum
wunderschönen Wannenkarsee. 🚶 von
Sölden ca. 2 Stunden Gehzeit.

Foto: Privat



Hildesheimer Hütte

Sölden - 2.899 m / Karte S. 30-31

76

DAV-Sektion Hildesheim,
Pächter Gustav Fiegl, A-6450 Sölden
T+F +43 (0)5254 2300, T Privat: +43
(0)5254 2090, F Privat: DW -15 ☉ Ende
Juni - ca. 20. Sept., 🛏 Betten (24), Matratzenlager (56) 🏠 ganztägig warme Küche, 🚶 von Sölden ins Windachtal bis Talstation Materialseilbahn. **Var. 1:** flacher Aschenbrenner Weg, **Var. 2:** steiler Gaiskarweg, **Hm:** 1.500, **Z:** 4-5 Std., 🚶 🚗 Taxi bis Fiegls Gasthaus, **Hm:** 1.000, **Rest-Z:** 2 - 3 Std.

Die Hütte: Ürige Alpenvereinschütte, von der Terrasse wundervoller Blick auf die Otztaler Alpen. Klettergarten neben der Hütte. **Übergänge:** Siegerlandh., **Z:** 2,5 Std., Hochstubaiah., **Z:** 3,5 Std., Müller H., **Z:** 4 Std., Becherhaus. **Gipfelbesteigungen:** Zuckerhütli, **Z:** 3 Std., Schaufelspitze, **Z:** 1,3 Std., Stubaier Wildspitze, **Z:** 3 Std., Schußgrubenkogel, **Z:** 1,3 Std.



Siegerlandhütte



Sölden - 2.710 m / Karte S. 30-31



Hermann Fiegl
6450 Sölden, Siegerlandhütte
T + F +43 (0)5254 2142
Privat: A-6450 Sölden
T + F +43 (0)5254 2189
Appartementhaus-Hemmi@soelden.at
www.app-hemmi.at
☉ Ende Juni bis 20. September
🛏 Betten (30), Matratzenlager (30),
🍲 ganztägig warme Küche

🚡🚠 von Sölden durchs Windachtal
Weg Nr. 27, AV 135, Z: 5 Std., Hm:
1.400, oder mit Taxi, Rest-Z: 3 Std.,
Hm: 710

Die Hütte: Übernachtung in 23 Betten
und 26 Lagerplätzen möglich.

Neu: Winterraum für 10 Personen.

Spezialitäten: Eigener Klettergarten.

Übergänge: Hildesheimer Hütte, Z: 3
1/4 Std., 2.899 m, **2**, Becherhaus, Z: 3,
3/4 Std., 3.195 m, **4**, Müllerhütte Z: 3
1/2 Std., 3.148 m, **4**, nach Südtirol -
Moos i. Passeier, **2**

Gipfelbesteigungen: Scheiblehngogel,
Z: 1 1/2 Std., Hm: 350, **2**, Geißkogel,
Z: 2 3/4 Std., Hm: 420, **3**, Hinterer
Kitzkogel, Z: 2 3/4 Std., Hm: 353



Bubi's Schihütte

Gaislachalm/Sölden - 1.951 m / Karte S. 30



Klaus Soukopf, A-6450 Sölden
T +43 (0)664 4428111
☉ Anfang Juli bis Anfang September
🍲 warme Küche, Tiroler Brettljause,
hausgemachte Kuchen, Kaiser-
scharren mit eingemachten
Preiselbeeren

🚡🚠 von Sölden Richtung Gaislach,
Z: ca. 10 Min.

🚡🚠 auf dem Fußweg ab "Stiegele",
Z: ca. 1 Std., 🚡 von der Mittelstation
Gaislach - Fußweg in Richtung Bubi's
Schihütte, Z: ca. 30 Min., 🚡 Ein kurzer
Abstecher vom Europaweg 5

Die Hütte: In herrlicher Lage, eingebet-
tet in der Ötztaler Bergwelt, im Gebiet
Gaislach befindet sich Bubi's Schihütte.
Besonders beliebt sind die herzhaften
Tiroler Bretteljausen sowie die hausge-
machten Kuchen und der unwidersteh-
liche Kaiserscharren mit eingemachten
Preiselbeeren. Herzliche, angenehme,
lockere Atmosphäre - die Gastgeber
sind stets um Ihr Wohlergehen be-
müht!

Foto: Nösig



Löple Alm

Sölden - 1.912 m / Karte S. 30-31

64

Hermann Plörer
 A-6450 Sölden, Gaislach
 T +43 (0)5254 30327
 T +43 (0)664 3331591
 Privat: A-6450 Sölden, Dorfstraße 206
 loeple-alm@aon.at, www.ploerer.com
 ☉ **Sommer:** Mitte Juni - Mitte Sept.

Winter: Mitte Dez. - Mitte April
 🍴 reichhaltige, schmackhafte Almkost, ganztägig warme Küche

➤🚰 Sölden: auf beschildertem Waldweg, **Z:** 1 Std.. Von Hochsölden Wanderweg mit schöner Aussicht auf Sölden und die umliegenden Berge, über die Rettenbachalm und Mittelst.-Löple Alm.

➤🚰 mit der Gaislachkogelbahn bis zur Mittelstation - beschilderter Wanderweg, **Rest-Z:** 20 Min

➤🚲 Sölden über Bergstraße, **L:** 6,5 km, **Z:** 1,5 Std., **Hm:** 660

Die Hütte: Es erwartet Sie eine gemütliche Stube mit Bauernofen, eine Sonnenterrasse und ein Kinderspielplatz.

Übergänge: Bubis Skihütte, Heidealm, Gaislachalm, Goldeggalm und Sonneck Alm; **Besonderheit:** europäischer Wanderweg Nr. 5 führt vorbei.

Foto: Archiv Goldeggalm



Goldeggalm

Sölden - 1.912 m / Karte S. 30-31

58

Claudia und Andreas Gritsch
 A-6450 Sölden, Goldegg-Alm 1
 privat: A-6450 Sölden, Infangstr. 1
 T+F +43 (0)5254 3788
 T +43 (0)664 3009350
 Privat: A-6450 Sölden, Infangstr. 1
 ☉ **Sommer:** Mitte Juni - Mitte Okt.

Winter: 20.12. - Ostern
 🍴 ganztägig warme Küche,
 Hausspezialität: Bratkartoffeln

➤🚰 Sölden Zentrum über Innerwald Richtung Gaislachalm, Abzweigung Goldeggalm, **Hm:** 526, **L:** ca. 5 km, **Z:** 1,5 Std.

➤🚰 von Hochsölden über Gampealm - Rettenbachalm - unter der Mittelstation zur Goldeggalm, **Z:** 2,5 Std.

➤🚰 mit der Gaislachkogelbahn bis zur Mittelstation, **Hm:** 45

➤🚲 von Sölden **L:** 5 km, **Hm:** 526, **Steigung:** 14%

Übergänge: Goldegg Alm - Heidealm, Gaislachsee - Gaislachkogel

Winter: Schitour zur Hütte, Ausgangspunkt Sölden, **Hm:** 526, **L:** 5 km, **Z:** 1 Std.;



Heidealm

Sölden - 1.970 m / Karte S. 30-31

78

Gritsch Gastronomiebetriebe GmbH
A-6450 Sölden

T+F +43 (0)5254 30414

Privat: A-6450 Sölden, Infang

T+43 (0)664 5048641 oder

T+43 (0)664 2665265

☺ **Sommer:** Mitte Juli - Ende Sept.

Winter: Mitte Dezember - Ostern

🍷 gutbürgerliche Kost - teilweise aus eigener Landwirtschaft

🚶🏔️ Sölden - über Ortsteil Innerwald den Fußweg zur Gaislachalm bis Gast. Gaislachalm, Weg direkt zur Heidealm, **Hm:** 753, **L:** 9 km, **Z:** 2,5 Std., **2**, von Zwieselstein vor Ortsteil Bodeneegg Abzweigung zur Gaislachalm - vorbei Gast. Silbertal - Wanderweg zur Heidealm, **Hm:** 660, **L:** 6 km, **Z:** 2 Std., **2**
 🚶🚰 direkt zur Hütte, 🚶🚲 von Sölden aus, **L:** 25 km, **Z:** 3 Std., **Hm:** 797, **Steigung:** 15 %, **2**

Die Hütte: Im "Alt-Tiroler-Stil" erbaute Schi- und Berghütte, gelegen auf einem Sonnenplateau. Kinderspielplatz. Feierlichkeiten aller Art.
Übergänge: Rundwanderweg von Hochsölden über Rettenbachalm zur Mittelstation, dann zur Heidealm.



Alpengasthof Sonneck

Sölden - 2.000 m / Karte S. 30-31

72

Anita Fender

Gaislachalm 12, 6450 Sölden

T +43 (0)5254 2905

F +43 (0)5254 3208

gasthofsonneck@aon.at

☺ **So:** Anfang Juli - Mitte Oktober

Wi: 1. Woche vor Weihnachten -
1. Woche nach Ostern

🍷 Tiroler Spez., ganzt. warme Küche

🛏️ 25 Betten; Zi: WC/DU/TV, teilw.
Balkon, HP möglich

🚶🏔️ **Z:** von Sölden 1,5 h, **Z:** von Zwieselstein 2, 5 h, **Z:** vom Tiefenbachgletscher 2 h, **Z:** von Hochsölden 2,5 h

🚶🚰 Gaislachkogelbahn bis Mittelstation, **Rest-Z:** 45 min.

🚶🚰 8 km von Sölden, **Z:** 15 min.

🚶🚲 von Sölden, **L:** 8 km, **Z:** 1 h, **Hm:** 690 m, **Steigung** 12%

Die Hütte: In herrlicher Lage, eingebettet in der Ötzt. Bergwelt, im Gebiet Gaislach-Alm, befindet sich das Sonneck. Herrliche und angenehme Atmosphäre auf der großen Sonnenterrasse mit Panoramablick ins Ventertal und Ötztaler Alpen. Gemütliche Innenräume bieten vor Kälte und schlechtem Wetter Schutz. Unter anderem befindet sich auch ein Wellnessbereich im Haus. **Im Winter direkt im Skigebiet.**

Foto: Archiv Gaislachalm



Alpengasthof Gaislachalm

Sölden - 1.968 m / Karte S. 30-31

56

Familie Gstrein

A-6450 Sölden, Auweg 2

T +43 (0)5254 2914, F 27588

Privat: 6450 Sölden, Hotel Alpenland

T +43 (0)5254 2050, F 20505

info@gaislachalm.com

www.gaislachalm.com

☀ Sommer: Ende Juni - Ende Sept.

Winter: 18. 12. - 1 Wo. nach Ostern

🛏 Betten (50), Bad oder Dusche/WC

🍴 Tiroler- und gutbürgerliche Küche

🚶🏔 Sölden **Z:** 2,5 Std., von Zwieselstein, **Z:** 2 Std., vom Tiefenbachgletscher, **Z:** 2 Std., vom Gaislachkogel, **Z:** 2,5 Std., von Hochsölden **Z:** 1,5 Std.

🚠 Gaislachkogelbahn bis Mittelstation, **Rest-Z:** 45 Min.

🚗 mit dem Auto und Taxi

🚗 von Sölden aus, **L:** 8 km, **Z:** 1 Std.,

Hm: 690, **Steigung:** 12%

Die Hütte: verfügt über Aufenthaltsraum mit Sat-TV, Infrarotkabine, Billard, Sauna, Dampfbad, eine Sonnenterrasse inkl. Liegestühle. Im Restaurant finden Frühschoppen und Grillabende mit Live-Musik statt. Streichelzoo, fischen am Teich.

Foto: Nösig



Alt-gemütlich und leicht erreichbar!

Lenzenalm

Zwieselstein - 1.896 m / Karte S. 30-31

83

Familie Ribis

A-6456 Obergurgl, Schlossweg 3

T +43 (0)664 4502861

info@hotel-obergurgl.at

www.lenzenalm.at

☀ Anfang Juni - Oktober

🍴 ganztägig warme Küche, bodentständige Hausmannskost, Abendessen auf Vorbestellung

🚶🏔 3 Aufstiege zwischen Zwieselstein und Obergurgl, **Z:** ca. 45 Min. oder direkt als Rundweg ab Zwieselstein, **Z:** 1,5 Std., von Obergurgl über den Pillersee zur Alm, **Z:** 1,5 Std., von Obergurgl über die Seenplatte (Nedersee) zur Alm, **Z:** 4 Std. Diese Wanderungen sind auch mit der Ötztal-Card gut zu verbinden.

Die Hütte: Bietet zwei Sonnenterrassen mit herrlichem Panoramablick auf die Gurgler Gletscherwelt oder Sie finden auch in urig gemütlichen Gasträumen Platz. Ruhe und Zerstreuung bieten Liegewiese u. Kinderspielplatz. **Übergänge:** Karstall mit herrlichem Tiefblick auf Sölden, **Z:** 1 Std., Nedersee, **Z:** 1,5 Std., Nederkogel, **Z:** 4 Std.



Talhütte Zwieselstein

zw. Sölden und Gurgl - 1.472 m / Karte S. 30-31 **85**

Hüttenbetreuerin: Jutta Fender, DAV-Sektion Regensburg A-6450 Sölden, Gurglerstr. 4, T+F +43/(0)5254/2763

info@alpenverein-regensburg.de

www.alpenverein-regensburg.de

☉ ganzjährig geöffnet, Betten (17), Lager (18), Waschräume mit warmen Duschen

📅 Reservierung über die DAV-Geschäftsstelle in Regensburg. Fernwanderweg E5 (Oberstorf - Bozen) führt mit Übernachtung über die Hütte

Hütte: Sonnenterrasse, Aufenthaltsraum mit Kachelöfen, Zentralheizung, Selbstversorgerküche 🍴🚰 bis zur Hütte, Parkmöglichkeit

Übergänge: Braunschweiger Hütte (E5), Timmelsjoch (E5), Vernaghütte, Langtalereckhütte



Sahnestüberl

Zwieselstein - 1.650 m / Karte S. 30-31 **84**

Fam. Prantl

A-6450 Zwieselstein, Hochstattweg 21

T +43 (0)680 2036948

☉ Pfingsten - Allerheiligen, kein Ruhetag

🍴 Tiroler Spezialitäten, ganztägig warme Küche

🚶🚰 Gemeinde Sölden, Talstation Gletscherbahn durch Kühntrainschlucht bis Zwieselstein. Weg steigt leicht an - übers Hale bis zum Sahnestüberl, **Z:** ca. 1,5 Std.,

🚶🚰 direkt zur Hütte, Parkplatzmöglichkeiten auch beim Sahnestüberl.





Otztal Trek

Breslauer H. 88

VENT

Vernagt H. 89

Otztal Trek

Rofen 91

Otztal Trek

Hochjoch-Hospiz 92

Otztal Trek

Otztal Trek

Similaun H. 93

BERGVERLAG
EBERHARTER JOCHBERG

S Ü D T I



Breslauer Hütte am Fuße des höchsten Berg Tirols

Umweltgütesiegel
erhalten Nov. 2002



Vent - 2.844 m / Karte S. 50-51, SEKTION BRESLAU - Sitz Stuttgart - Deutscher Alpenverein E.V.

88

Fam. Alexander Scheiber, A-6458 Vent
T +43 (0)664 5300898

F +43 (0)5254 30117

info@venterbergwelt.at

www.venterbergwelt.at

☉ ca. 20.6. - ca. 25.9.10 - im Winter
gesperrt - Winterraum offen

🛏 Betten (40), Matratzenlager
(120), neu erbauter Winterraum,
30 Schlafplätze

🍳 gutbürgerliche Küche:

Nudelgerichte, Fleischgerichte,
Mehlspeisen, Salate

🚡 Vent mit der Doppelsesselbahn
Wildspitze zur Stablein Alm (10 Min.)
bis Breslauer Hütte, Z: 1,5 Std.,
L: 3 km, Hm: 484

🚲 von Vent zur Stableinalm (Panora-
marestaurant - Einkehr - Sonnenterras-
se) weiter zur Breslauer Hütte, Z, 2,
Z: 1 Std., Hm: 460, 15% Steigung

Die Hütte: Von der Breslauer Hütte
haben Sie einen herrlichen Ausblick auf
die Ötztaler Gletscherwelt. Gemütliche
Hüttenabende mit Bergsteigermusik.
Gruppenermäßigungen. Die Breslauer
Hütte bietet geführte Touren, Eisklet-
tern, einen eigenen Bergsportverleih,

Ansicht auf Gletscherbruch. Eine Mate-
rialseilbahn für Rucksacktransporte ist
vorhanden. Im Sommer ist die Bres-
lauer Hütte ein beliebter Ausgangs-
punkt für die Wildspitze (3.774 m), Hm:
930, L: 4 km, Z: 3,5 Std., **3-4** – **Über-
gänge:** Höhenweg Sonnberg nach
Vent, Z: 3-4 Std., Vernaghütte, Z: 2,5
Std., **1**, Hochjoch Hospiz, Z: 5 Std., **1**,
Braunschweiger-Hütte, Z: 6 Std., **3**
Gipfelbesteigungen: Wildspitze, **3-4**;
Taufkarkogel, **3-4**, Hinterer Brochkogel,
3-4, Wilder Mann, **2**, Vorderer
Brochkogel 3-4 Std.



Venter Kaufhäusl - Sport 2000
Bergausrüstung, Verleih, Lebensmittel,
Getränke. Alles für Ihren Bergurlaub
erhältlich!



ASC-Bergführerbüro Längenfeld

Wir bieten ihnen von der hochalpinen Wanderung, Klettersteigführung, Klettertour, Gletschertour und Gipfeltour bis hin zu Ausbildungskursen in den verschiedenen Bereichen des Bergsportes alles an, um ihnen ihre Urlaubstage zu einem unvergesslichen Erlebnis werden zu lassen.

Büro: Neben Information Längenfeld.
In der Sommersaison geöffnet von
16.30-18.00 Uhr.

T +43 (0)664 5016864,
E-mail: oetztaal@alpinesportsclub.at
Internet: www.alpinesportsclub.at



SPASS & ENTSPANNUNG



X-TREM.at

Familienkarte
schon ab € 18,-

... und
nach der
Wanderung
in die



A-6450 Sölden · Tirol
Tel. +43 (0)5254 2514

täglich geöffnet
von 11:00 bis 21:00 Uhr

www.freizeit-soelden.com

SPORT & FITNESS

FREIZEIT & UNTERHALTUNG

Foto: privat Klotz



Gasthof Rofenhof/Alt Rofen

Vent - 2.014 m / Karte S. 50-51



Familie Klotz

A-6458 Vent /Rofenstraße 3

T +43 (0)5254 8103

F +43 (0)5254 30125

info@rofenhof.at, www.rofenhof.at

☉ Sommer: Ende Mai - Mitte Oktober

Winter: 20.12. - 1 Woche nach Ostern

🛏 Betten (18)


🍷 durchgehend warme Küche, Tiroler Spezialitäten, Speckknödel, Apfelstrudel,...

➔ 2 km außerhalb von Vent, bequem mit dem Auto in wenigen Min. zu erreichen, **Neu: Busparkplatz**

➔ in 45 Min. über den wunderschönen, bequemen Wiesenweg, als Abschluss über die romantische Hängebrücke.

Die Rofenhöfe (2.014 m) sind die höchstgelegenen, ständig bewohnten Höfe Österreichs, am Fuß des höchsten Berg Tirol's, der Wildspitze (3.774 m). Beliebter Ausgangspunkt für Wanderungen, Bergtouren und Gipfelbesteigungen. Ausbildungskurse sowie Führungen mit hauseigenem Bergführer werden gerne angeboten. Privater Klettergarten, Klettersteig (auch für Anfänger geeignet) und Flying Fox (Seilrutsche) vorhanden. Es befinden sich 7 Schutzhütten im Umkreis. **Winter:** Präparierte Winterwanderwege, kleines Schigebiet in Vent, Schitouren.

Foto: Ewald Holzknecht



Vernaghütte

Vent - 2.755 m / Karte S. 50-51



Martin Scheiber

A-6458 Vent

T +43 (0)664 1412119

Privat: A-6458 Vent

T+F +43 (0)5254 8128

info@wieshof.at, www.wieshof.at

☉ **Sommer:** Ende Juni - Mitte Sept.

Winter: Anfang März - Anfang Mai

🛏 Betten (60), Matratzenlager (60)

🍷 Tiroler Küche, einheimische Kost

➔ von Vent südwestlich an den Rofenhöfen vorbei bis zur Materialseilbahn. Von dort ansteigend über den Platteibach bis Platteiegg (Wegkreuz), weiter durch das Vernagtal bis zur Brücke und rauf zur Hütte, **Z:** ca. 3 Std., **Hm:** 850, **L:** 8 km, **2**

Winter: Ski-Route von Vent

Gipfel: Wildspitze (3.770 m), Fluchtkogel (3.500 m), Schwarzwandspitze (3.467 m), Hochvernagtpitze (3.550m) u. v. m.

Übergänge: Breslauer Hütte, Hochjoch Hospiz, Brandenburgerhaus



Hochjoch Hospiz



Vent - 2.413 m / Karte S. 50-51

92

DAV Sektion Berlin

Wirt: Thomas Pirpamer / Bergführer

T+43 (0)664 5402574

A-6450 Sölden/Dorfstraße 129

T Hütte +43 (0)720 347821

T Hütte +43 (0)676 6305998

- 🛏 Betten und Matratzenlager
- 🍴 ganztägig, gutbürgerliche Küche, Halbpension möglich
- ☀ Winter: 6.3. - ca. 5.5.
- ☀ Sommer: 15.6. - ca. 28.9.

🏃 von Vent - Rofental - durch die romantische Rofenschlucht, Hm: 513, Z: 2 Std., **1** 🚲 von Vent über Rofen - sehr schwierig, Hm: 513, schwer

Die Hütte: Das Hochjoch Hospiz liegt sehr schön auf einer Anhöhe, umgeben von den gigantischen Dreitausendern der Öztaler Alpen. Sie ist ein beliebter Ausgangspunkt für Touren. **Winter:** Stützpunkt für die klassische Öztaler Schirundtour über Rofen (Informationen Wegverhalten einholen), Hm: 513, Z: 3 Std. **Übergänge:** Martin-Busch-Hütte - Saykogel, **2** Schöne Aussicht, **1**, Vernagthütte, **1**, Similaunhütte, **2** **Gipfel:** Weißkogel, **4**, Guslarspitzen, **2**, Fluchtkogel, **4**





Bergführerstelle Vent

Für Ihre anspruchsvollen Wanderungen und Touren, speziell aber für Gletscherbegehungen und Gipfelbesteigungen empfehlen sich im Sommer und Winter die Bergführer der Bergführerstelle Vent:

Info: Haus Hubertus

T +43 (0)5254 8106,

F +43 (0)5254 30121,

E-mail: info@bergfuehrer-vent.at

Internet:

www.bergfuehrer-vent.at



WIR KENNEN DIE
SCHÖNHEITEN
UNSERER BERGE, DIE
REIZVOLLSTEN WEGE UND
AUCH DIE STILLEN ECKEN.



Ihr Spezialist für....
**BERGSPORT- und
WANDER-AUSRÜSTUNG**

Markenprodukte von
Mammut, The North Face, Leki,
La Sportiva, Petzl, Meindl, Lowa....
Beste Beratung und Service!



SPORT RIML
Dorfstraße 9, 6450 Sölden
Tel. 05254-501-130 / sport@riml.at

Foto: Sektion Berlin - Schröder Berndt



Similaun Hütte

Vent/Niederjoch - 3.019 m / Karte S. 50-51 

Markus Pirpamer / Bergführer
I-39020 Schnalstal - Südtirol

T +39 0473 669711

Privat: A-6458 Vent

T +43 (0)5254 30122 oder

T +43 (0)676 5074502

F +43 (0)5254 81194

info@similaunhuette.com

www.vent-hotel-post.com

☉ **Sommer:** 10. Juni - Anf. Oktober

Winter: 15. März - Anf. Mai

🛏️ Betten und Matratzenlager

🍴 gute Küche, HP möglich,
besten Wein aus Südtirol

🚡 von Vent durchs Niedertal über die Martin Busch Hütte - über den Gletscher, **Hm:** 1.120, **L:** 14 km, **Z:** 4 Std.,

1

Die Hütte: Vor über 100 Jahren wurde die Similaunhütte errichtet und ist beliebter Stützpunkt für Gipelbesteigungen. Die Fundstelle des "Ötzi" liegt ca. 1 Stunde entfernt. Schaftrieb im Juni + Sept., **Winter:** Schitour zur Hütte von Vent - höchster Stützpunkt für die klassische Ötztaler Schirundtour, **Hm:** 1.120, **L:** 14 km, **Z:** 5 Std., **2. Übergänge:** Hauslabjoch - Schöne Aussicht, Saykogel - Hochjoch Hospiz, Übergang von Nord- nach Südtirol (auch für Mountainbiker). **Gipfel:** Similaun, **Hm:** 3.607, **2.** Finalspitze, **2.** Überschreitung-Similaun - Marzellspitze - Hintere Schwärze, **4**

Foto: privat Paul Grüner



Schöne Aussicht/Bella Vista

Schnalstal - 2.845 m / Karte S. 50-51 

Paul Grüner, I-39020 Schnals,
Karthus 29, T+F +39 0473 662140

info@schoeneaussicht.it

www.schoeneaussicht.it

☉ So.: 20.06. - 5.10., **Wi:** 01.12. -10.05.

🛏️ Betten (53), Matratzenlager (19)

🍴 großer Mittagstisch mit lokalen

Spezialitäten, Abends: Wahlmenü
(Fleisch oder Vegetarisch).

🚡 Von Vent über Wiesen und die Hängebrücke zu den Rofenhöfen, weiter durch die Rofner Schlucht auf mäßig ansteigendem Weg zum Hochjoch Hospiz. Über einen steilen Steig hinunter zur Brücke, die über den Hinterseebach führt. Von dort in einigen Serpentinenaufwärt zu den Schönen Aussicht. **Zeit:** ab Vent ca. 5,5 Std., **Hm:** 940 m, **L:** 15 km.

🚡 ab Kurzras bis zum Parkplatz. 🚡 mit der Schnalstaler Gletscherbahn bis Grawand, Abstieg zur Hütte, **Z:** 1,5 Std., **Hm:** 400. **Die Hütte:** ca. 72 Schlafplätze, Sauna, Warmwasserpool, Panoramadusche, Internet, Schulungsraum, Sonnenterrasse, Motorschlittenservice ab Sessellift Hintereis, Materialseilbahn. **Übergänge:** Hochjoch Hospiz **Z:** 2 Std., **1.** Similaunhütte, **Z:** 3 Std., **2. - 3.** Winter:

Skitour zur Hütte von Kurzras aus, **Hm:** 840 bzw. 940, **L:** 3,5 km bzw. 6,5 km, **Z:** 2 Std. bzw. 4 Std., **1.** Ab Vent, **L:** 15 km, **Z:** 5,5 Std. **Variante des E5 u. der Via Alpina:** von Vent über das Hochjoch Hospiz, zur Schönen Aussicht nach Kurzras und weiter nach Meran. Spannende Abfahrt mit dem Mountainbike von der Schönen Aussicht nach Kurzras.



Foto: ARCHIV SCHÖNWIESHÜTTE



Schönwieshütte

Obergurgl - 2.270 m / Karte S. 60-61 u. li. **97**

Gerhard Gstrein, 6456 Obergurgl

T +43 (0)664 4428113

F +43 (0)5256 65244

T +43 (0)5256 6524 (Tal)

altposchach@utanet.at

www.tiscover.at/alt.poschach

☀ **Sommer:** Anf. Juni - Anf. Okt.,

witterungsbedingt, kein Ruhetag

Winter: ab 20.02. 5x wöchentlich

🍷 **Tiroler Spezialitäten,** ganztägig

warme Küche, große Sonnen-

terrasse mit Bedienung

🚶🏔 von Obergurgl über Fahrweg zur Gaisbergbrücke, von dort auf gutem Schotterweg bis Richtung Rotmoostal, dann über die Brücke zur Schönwieshütte, Weg-Nr. 7, L: ca. 3 km, Hm: 340, Z: ca. 1,5 Std. **1**

🚗 **Parkmöglichkeit** in Obergurgl

🚶🏔 mit der Hohe Mut Bahn Sektion I

und II bis zum Gaisberg oder Hohe Mut, von dort weiter zu Fuß zur Schönwieshütte, Z: ca. 1 Std., 🚶🏔 offiz., L: ca. 3 km, Z: ca. 45 min., **Übergänge:** Karlsruher Hütte **1**, Hochwilde Haus **2**, Ramolhaus **2**

Gipfel: Hangerer 3.021 m **2**, Schönwieskopf 2.320 m **1**, Hohe Mut 2.670 m **2**



Langtalereck Hütte (Karlsruher Hütte)

Obergurgl - 2.450 m / Karte S. 60-61



99

Georg Gufler
 A-6444 Längenfeld, Burgstein 60 a
 T +43 (0)664 5268655 oder
 T +43 (0)664 1647715
 T Privat: +43 (0)5253 5396
 F Tal: +43 (0)5253 5396

☉ ca. 20. Juni - 5. Oktober

🛏 Betten und Matratzenlager

🍴 Tiroler Küche, Fleischspezialitäten,
 Nudelgerichte, vegetarisches Essen,
 Bergsteigeressen, Fleisch- und
 Milchprodukte aus eigener Landwirt-
 schaft, Halbpension möglich

🚡 von Obergurgl Richtung Schön-
 wieshütte - Gufler Alm - Langtalereck
 Hütte (breiter Schotterweg), **Z:** 2 Std.,
L: 7 km, **1**, Obergurgl - Zirbenwald -
 Schönwieshütte - Langtalereck Hütte,
L: 7 km, **Z:** 2 Std., **1** 🚡 bis Festkogel

Gondelbahn oder Tankstelle Obergurgl
 🚡 Gaisberglift bis Hohe Mut, **Rest-Z:**
 1 Std., **Hm:** 300
 🚲 Ötztal Trail bis Langtalereck Hütte,
L: 7 km, **Z:** 1,5 Std., **Hm:** 500

Die Hütte: Sie liegt am Eingang des
 Langtals mit einem herrlichen Blick auf
 den Gurgler Gletscher. Die Hütte ist im
 Sommer und Winter bewirtschaftet.

Winter: Skitour zur Hütte, Obergurgl -
 Schönwieshütte, **Hm:** 500, **L:** 6 km,
Z: 2 Std., **1**

Übergänge: Ramolhaus - Hochwilde-
 haus

Gipfel: Eisseekogel, **Hm:** 800, Mittlerer
 Seelenkogel, **Hm:** 1.000, Hinterer See-
 lenkogel, **Hm:** 1.050, Falschungspitze,
Hm: 950, Hochwilde, **Hm:** 1.020,
 Schalkkogel, **Hm:** 1.100



Ramolhaus

Obergurgl | - 3.006 m / Karte S. 60-61

95

DAV Sektion Hamburg/Niederelbe

Pächter: Lukas Scheiber

A-6456 Obergurgl,

T +43 (0)5256 6223

F +43 (0)5256 6449

☉ Anfang Juli bis Ende September

🛏 Betten (22), Lager (32)

🚶🏔 Von Obergurgl - Beil - Kuppele zum Ramolhaus, **Hm:** 1000 m, **L:** 6 km, **Z:** 3 Std., **2**

🚗 mit dem Auto oder Taxi bis Obergurgl, Parkmöglichkeit im Dorfzentrum, dann weiter zu Fuß

Übergänge: nach Vent über das Ramoljoch **Z:** ca. 3 Std., zum Hochwildehaus, **Z:** ca. 1,5 Std., zur Langtalareck Hütte, **Z:** ca. 2 Std., zur Martin-Busch-Hütte, **Z:** ca. 6 Std., **2, 3**

Gipfelbesteigung: Ramolkogel, **Z:** ca. 3 Std., Schalkkogel, **Z:** ca. 3 Std., Spiegelkogel, **Z:** ca. 2,5 Std., Firmisanschneid, **Z:** ca. 2-3 Std., **3, 4** geführte Touren möglich, Informationen bei der Familie Scheiber

Die Hütte: Wurde 1881 am Köpfler unterhalb des Spiegelkogels von dem Bergführer Martinus Scheiber erbaut.

Hütte, Gastlokal komplett renoviert. Wunderschöner Ausblick von der Sonnenterrasse auf den Talschluss mit seinen Gletschern.

Der "Gurgler Ferner"
zum Greifen nah!



Hochwildehaus

Obergurgl | - 2.866 m / Karte S. 60-61



Georg Gufler

A-6444 Längenfeld, Burgstein 60 a

T +43 (0)664 5268655 od.

T +43 (0)664 1647715

T Privat: +43 (0)5253 5396

F Tal: +43 (0)5253 5396

☉ ca. 30 Juni - 25. September

🛏 Betten und Matratzenlager

🍴 Tiroler Küche, Fleischspezialitäten, Nudelgerichte, vegetarisches Essen, Bergsteigeressen, Fleisch- und Milchprodukte aus eigener Landwirtschaft, Halbpension möglich

➡ von Obergurgl - vorbei Schönwieshütte, Richtung Langtalereck Hütte, dann Hochwildehaus, **Hm:** 936 m, **L:** 14 km, **Z:** 4 Std., **2**

➡ Obergurgl durch Zirbenwald zur Schönwieshütte - Richtung Langtaler-

eck Hütte über Schwarzenkamm, vorbei am Gurgler Gletscher zum Hochwildehaus, **Hm:** 936, **L:** 14 km, **Z:** 4 Std., **3** ➡ bis Festkogel Gondelbahn - Ortsanfang ➡ Gaisberglift bis Hohe Mut, **Rest-Z:** 3 Std., **Hm:** 936 ➡ Ötztal Trail bis Langtalereck Hütte, **L:** 7 km, **Z:** 1,5 Std., **Hm:** 520.

Die Hütte: Das Hochwildehaus wurde im Jahre 1900 erbaut und ist ein idealer Ausgangspunkt für zahlreiche Touren.

Übergänge: Schönwieshütte, Langtalereck Hütte, Ramolhaus.

Gipfelbesteigungen: Hochwilde, Schalkkogel, **Hm:** 1.100, Mittlerer Seelenkogel, **Hm:** 1.000, Karleskogel, Falschungsspitze, **Hm:** 950, Firmisanschneid, Großer Ramolkogel.

**ÖTZ
TAL**

**OBERGURGL
HOCHGURGL**



Wanderregion Obergurgl-Hochgurgl

Top Mountain Star 3.080 m

- > Moderne Panorama-Bar mit der Aussichtsplattform "Gamssteig"
- > Grenzenloser 360°-Ausblick über die Dolomiten, Öztaler und Stubaier Alpen
- > 3000-er-Bergerlebnis in 15. Min – gesicherter Steig zum Wurmkogel-Gipfelkreuz!
- > Bequem erreichbar mit der Hochgurgl-Bahn und Sesselbahn Wurmkogel

Hohe Mut Alm 2.670 m

- > Bedienungsrestaurant inklusive Sonnenterrasse in regionaler Spezialitätenküche!
- > Faszinierender Panoramablick auf 21 Dreitausender und Gletscher
- > Ausgangspunkt für leichte Wanderungen ins Rotmoos- und Gaisbergtal!
- > Komfortabel erreichbar mit der 8er-Gondelbahn direkt vom Ortszentrum aus

Öffnungszeiten:

Obergurgl: Hohe Mut Bahn, 26.06. – 26.09.2010, täglich von 09.00 – 16.00 Uhr
Hochgurgl: 24.06. – 10.09.2010, Di, Do und Fr von 09.00 – 16.00 Uhr

WANDERREGION OBERGURGL-HOCHGURGL

Gurglerstraße 93 6456 Obergurgl T +43 (0) 5256 6260
bergbahnen@obergurgl.com www.obergurgl.com





Zwickauer Hütte

Moos/Pass - 2.989 m / Karte S. 60-61 

Fontana Irmgard


I-39013 Moos/Pass, Pfelders



T +39 0473 646002, T Tal: +39 0473

643545, F 0473 648691,

zimmerei.gufler@rolmail.net

☉ 1. Juli - 30. Sept.,  Betten (28), Lager

(44)  Tiroler Hausmannskost, ganztägig warme Küche

  von Pfelders Weg Nr. 6A, Z: 4 Std., od. von Hohe Mut, Z: 4 Std., **Übergänge:** Stettiner-Hütte 2.875 m, ca. 4 Std., Langtaleregg Hütte (A) 2.438 m, ca. 5-6 Std., Gasth. Hochfirst 1.860 m, ca. 7-8 Std., Schönwies (A) 2.328 m, ca. 2 Std.;



Hohe Mut Alm

Obergurgl - 2.670 m / Karte S. 60-61 

IFT Gesellschaft Obergurgl

Gurglerstraße 104

T +43 5256 6396-32


hohemut@iftgesellschaft.at



www.hohemutalm.at



Facebook

☉ **Sommer:** Mitte Juni - Ende Sept.

Winter: Mitte Nov. - Anf. April

 traditionelle Küche auf hohem Niveau

  vom Ortskern Obergurgl, Z: 2,5 Std., oder

  mit der Hohe Mut Bahn direkt zur Alm, Z: 10 min,

 vom Festkogelparkplatz 7 min. Gehzeit zum Ortskern Obergurgl.

Die Hütte: Ist durch modernste 8er Kabinenbahn erreichbar. Leichte Wanderungen von und zu der Hohen Mut Alm. Von der Bergstation aus leichte Wanderung direkt zum Gletscher **2**, Z: 1 Std.;

behindertengerecht, atemberaubendes Panorama von der großen Sonnenterasse auf 21 vergletscherte 3000er, Räume für Feierlichkeiten (Hochzeit usw.)

Öztaler Wander-Urkunde

Bedingung zur Erlangung der „Öztaler Wandernadel“

1. Die Öztaler Wandernadel in BRONZE ist bei Ersteigung von drei,
2. Die Öztaler Wandernadel in SILBER ist bei Ersteigung von acht,
3. Die Öztaler Wandernadel in GOLD ist bei Ersteigung von sechzehn Schutzhütten der Öztaler Alpen zu erwerben.
4. Das Abzeichen wird in allen Informationen der Orte des Ötztales gegen Vorlage des mit der entsprechenden Anzahl von Hüttenstempeln versehenen Ausweises überreicht.
5. Die Öztaler Wandernadel kann während mehrerer Urlaubsaufenthalte im Ötztal erworben werden.



Die Öztaler Wandernadel erhalten Sie in allen Informationen des Ötztal Tourismus
Unkostenbeitrag: € 1,00 pro Nadel

Bergsteigerregeln

1. Erkundigen Sie sich vor Antritt einer Bergtour genau über den Weg bzw. seine Länge und Gefährlichkeit.
2. Beachten Sie das Wetter und befolgen Sie die Wetterwarnungen der Einheimischen.
3. Gehen Sie nicht mit leichten Halbschuhen auf die Berge und vergessen Sie nicht, warme Kleidung und Regenschutz mitzunehmen.
4. Bitte sagen Sie Ihrem Gastwirt Bescheid, wohin Sie gehen und halten Sie dann auch den Weg und die Zeit möglichst ein.
5. Nehmen Sie genügend Proviant mit, weiters etwas Verbandszeug.
6. Weichen Sie nicht von den normalen und markierten Wegen ab, wildes herumsteigen wurde schon vielen zum Verhängnis.
7. Helfen Sie mit, die Ursprünglichkeit der Berglandschaft zu wahren und lassen Sie bitte keine Abfälle liegen.
8. Überschätzen Sie niemals Ihre Kräfte. Die Berge lassen nicht mit sich spaßen.

Hüttentouren

Windachtal, Sölden

- 1. Tag:** Aufstieg über die Brunnenbergalm zum Brunnenkoglhäus. Ausruhen und schlafen auf 2.738 m, **Gehzeit:** 4 Stunden.
- 2. Tag:** Abstieg in das Schönkar und Aufstieg zum Wannenkarsee. Abstieg in das Windachtal und Weitermarsch zur Siegerlandhütte, 2.710 m. **Gehzeit:** 5 Stunden.
- 3. Tag:** Traumhafte Wandertour über das Gamsplatzl auf 3.019 m. Kurzer Abstieg zur Hildesheimer Hütte auf 2.900 m. Abendessen und schlafen. **Gehzeit:** 3,5 Stunden.
- 4. Tag:** Aufstieg zum Gaiskarferner an der Jochdohle vorbei weiter zum Windacher Ferner. Von da Abstieg über die Fräulasköfel bis unterhalb des Seekar-sees auf ca. 2600m. Aufstieg am Seekarsee vorbei über die Himmelsleiter bis zur Hochstübaihütte. **Gehzeit:** 4,5 Stunden.
- 5. Tag:** Abstieg über den Laubkarsee zur Kleble Alm. Danach gehts zurück nach Sölden. Vollgepackt mit Erinnerungen an die schönsten Bergtouren.

Obergurgl, Vent

- 1. Tag:** Von Obergurgl auf breitem Weg sanft ansteigend durch das Liftgebiet zur Schönwieshütte und weiter zur Langtalereckhütte. Nun Richtung Hochwildehaus bis zur Abzweigung auf den Gurgler Ferner. Hinab und über die apere Gletscherzunge nordwestlich zum jenseitigen Ufer. Kurz auf dem Weg Richtung Obergurgl, dann links in

Kehren hinauf zum Ramolhaus. **Gehzeit:** 5 Std.

- 2. Tag:** Dem Steig zum nahen Ramolferner folgen, auf dem Eis kurz hinauf und an bez. Stelle (Venter Joch) links an die Felsen. Nun entweder über die lange oder leichter über die zwei kürzeren Leitern und die anschließenden Felsen aufs Ramoljoch. Jenseits über Firn oder Schutt rechts des Gletschers hinab, bis links der stellenweise schwer erkennbare Diemweg abzweigt. Auf ihm südwestl. hinein ins Niedertal, auf einer Brücke über den Bach und jenseits hinauf zum Fahrweg, dem man taleinwärts, vorbei an der Schäferhütte, bis zur Martin-Busch-Hütte folgt. **Gehzeit:** 5 Std.

3. Tag: Kurz hinter der Hütte am Steig rechts (links zur Similaunhütte am Niederjoch) und über die Dornleger in gleichmäßiger Steigung hinauf zum Ostkamm des Saykogls. Diesem folgend zum zerrissenen Gipfelaufbau und zuletzt in leichter Blockklettere (I) von S steil zum höchsten Punkt. Einige Meter auf demselben Weg hinab, dann die steile Flanke nach W queren zum langgezogenen Gratrücken und ihm (leichte Kletterei, I) hinab zu einem kleinen See (Regenmesser) folgen. Weiter hinunter zum Bach des Hochjochferners und auf einer Brücke über ihn hinweg. Jenseits weiter Richtung N, zuletzt mit einigen Kehren hinab zur Brücke über die Rofenache und hinauf zur nahen Hochjoch-Hospiz. **Gehzeit:** 5-6 Std.

- 4. Tag:** Auf dem sanierten Steig nordwestlich hinauf, bei ca 2620 m rechts ab und in langer Querung um die Gus-

larspitzen herum bis gut 100 m unterhalb der Vernagthütte. Hinüber zum wilden Abfluss des Vernagtfeners (Brücke) und jenseits auf dem oberen, gleichfalls sanierten Weg (Seufert Weg) in herrlicher Höhenwanderung zur Breslauer Hütte. Gehzeit: 4 Std. Für den Abstieg ins Tal bieten sich 2 Varianten an: Der Normalweg führt zur Bergstation des Doppelsesselliftes Wildspitze (2.356 m), von dort entweder zu Fuß bis ins Dorf oder mit dem Lift. Die 2. Variante führt auf steilem Weg hinunter zu den Rofenhöfen (2.014 m) - von dort weiter nach Vent (1.900 m). Gehzeit: Normalweg (1,5 h), bis zur Bergstation Sessellift (1 h), über Rofenhöfe (1,5 - 2 h)

OETZ, Vorderes Ötztal

1. Tag: Auffahrt mit der Acherkogelbahn und über die Kühtaile und Balbach Alm den Knappenweg entlang Richtung Osten. Nach ca. 2 Std. erreicht man die Obere Issalm von da ca. 20 min Aufstieg zum Knappenhaus möglich (beide unbewirtschaftet). Weiter Richtung Osten zur Dortmunderhütte. Gehzeit: 3,5 Std.

2. Tag: Von der Dortmunder Hütte am Finstertaler Stausee vorbei auf die Finstertaler Scharte (2.777 m). Abstieg auf die Schweinfurter Hütte. Gehzeit. 4 Std.

3. Tag: „Wilhelm Oltrogge Weg“: Langer Marsch von der Schweinfurter Hütte zur Hochreichscharte (2.912 m) am Lauser vorbei zur Achplatte. Der Weg führt dann steil hinab zur alten Bielefelder Hütte zum Besinnungsweg zurück zur Bielefelder Hütte bei Hochoetz. Gehzeit: 8,5 Std.



Geigenkamm Überschreitung

00 = Hütteninfo-Nr, siehe Seiten 5-7

Hüttentour vom Inn zum Rettenbachgletscher über den Forchheimer und Mainzer Höhenweg. Trittsicherheit, Schwindelfreiheit, Ausdauer und hochalpine Erfahrung sind bei dieser mehrtägigen Hüttentour unbedingt notwendig.

1. Etappe: Roppen (724 m) - Forchheimer Weg - **Erlanger Hütte** **23** (2.541 m), Gehzeit: ca. 7 Stunden, Von Roppen auf breitem Fahrweg zur Maisalm (1.631 m). Weiter geht es zur Muthütte und Mutkopf (1.990 m), danach meist am Grat Richtung Süden zum Forchheimer Biwak (2.443 m). In die Einsattelung zwischen dem Weiten Karkopf und Murmentenkar Spitze, abwärts ins Weite Kar und durch felsdurchsetztes Gelände hinauf zum Ostgrat des Äußeren Hohen Kogels. Wieder absteigen und Richtung Südwest einen gesicherten Felsabsatz überwindend zur Erlanger Hütte (2.541 m). ca. 2.450 Hm im Aufstieg

2. Etappe: **Erlanger Hütte** (2.541 m) zur Frischmannhütte **22** (2.192 m), Gehzeit: ca. 5 Stunden, Südlich am Wettersee vorbei und über einen Rücken in eine Senke. An der Westseite des hinteren Leierales Richtung Süden, anschließend steiler Anstieg nach Südosten zur Feilerscharte (2.926 m). Der Gipfel des Fundusfeilers (3.080 m) sollte bei guter Witterung unbedingt erstiegen werden. Eine traumhafte Aussicht am Gipfel ist der Lohn dafür. Abstieg zur Feilerscharte und steil hinunter in das Funduskar und über sanfte Almböden hinaus zur

Frischmannhütte (2.192 m). Höhenunterschied ca. 700 Hm im Aufstieg

3. Etappe: **Frischmannhütte** **22** (2.192 m) zur Hauerseehütte (2.383 m), Gehzeit: ca. 6 Stunden, Der Weg führt östlich der Griesköpfe und des Blockkogels vorbei in südlicher Richtung zuletzt steil hinauf zum Felderjöchel (2.794 m). Vom Felderjöchel steil hinunter zum Weissen See und weiter zur Hauerseehütte (2.383 m). Höhenunterschied ca. 1.000 Hm im Aufstieg. Die Hauerseehütte ist eine Selbstversorgerhütte. Im Sommer ist ein Hüttenwart auf der Hütte.

4. Etappe: Hauerseehütte (2.383 m) zur Rüsselsheimer Hütte (2.328 m). Gehzeit: ca. 6 Stunden. Von der Hütte auf dem Steig zum Hauerferner. Der Gletscher ist unten mäßig steil und wird oben flacher. Am Westrand des Gletschers entlang zur Luibisscharte (2.914 m). Aufstieg in leichter Kletterei zum Luibiskogel (3.112 m aus dem kleinen Gletscherbecken unter der Scharte). Von der Scharte steil hinunter und östlich des Mitterkopfes in südlicher Richtung über das Sandjoch und das südliche Luibiskar zum Breitlehnjoch (2.637 m) und weiter über das Röt Karljoch (2.709 m) und durch das Röt Karljoch zum Aussichtspunkt Gahwinden (2.648 m) und hinunter zur Rüsselsheimer Hütte (2.323 m). Höhenunterschied ca. 1.300 m im Aufstieg

5. Etappe: **Rüsselsheimer Hütte** (2.323 m) – Mainzer Höhenweg - **Braunschweiger Hütte** **74** (2.758 m), Gehzeit:

ca. 9 Stunden, Auf dem Steig sehr steil zum Weißmaurachjoch (2.953 m). Von dort Richtung Süden Querung eines flachen Gletscherfeldes und Abstieg auf den Gletscher unterhalb des Puitkogels, welcher im unteren Bereich spaltig ist. Weiter geht es über eine mäßig steile Gletscherpassage (im Spätsommer können Steigeisen erforderlich sein) hinauf zum Rheinland-Pfalz-Biwak auf dem Wassertalkogel (3.252 m). Nun immer am Grat über den Gschrappkogel (3.197 m) und Wurmsitzkogel (3.079 m) und Abstieg zur Braunschweiger

Hütte **74** (2.758 m) über den Franz Auer Steig. Der Weg zum Rettenbachgletscher führt über das Pollesjoch und eine steile mit Eisenketten gesicherte Felsrinne. Vom Rettenbachgletscher verkehren mehrmals täglich Busse nach Sölden. Höhenunterschied ca. 1.800 Hm im Aufstieg. Da der Mainzer Höhenweg ein hochalpiner und schwerer Bergweg ist, bitten wir vor Begehung um Kontaktaufnahme bei den Hüttenwirten der Rüsselsheimer (+43 (0)664 2808107) bzw. Braunschweiger Hütte bzgl. Weg- und Wetterverhältnissen.

Alpiner Erlebnispfad

Obergurgler Zirbenwald

„... mit Gratschen ratschen...“

Frech und witzig führt der „Zirmgratsch“ - ein Tannenhäher - durch den Obergurgler Zirbenwald. Auf einem einfachen Rundwanderweg erleben Sie hautnah die einmalige Natur und Kultur um Obergurgl. Bereits 1963 wurde dieser 20 ha große Zirbenwald durch seine Geschlossenheit, das hohe Alter der Zirben und die weitem ausgesprochene Seltenheit zum Naturdenkmal nach Tiroler Naturschutzgesetz ausgezeichnet. Eine Übersichts-Tafel am Eingang des Zirbenwaldes vermittelt naturkundliche Infos und einen Überblick zum Wegverlauf. 12 kleinformatige Pulttafeln im Gelände erklären naturkundliche Schwerpunktthemen: Plakative Titel sind z.B. „Kind der Eiszeit: Das Moor“ (über das idyllische Hochmoor), „Federzwerge & Beerenscheißer“ (über Vögel) oder „Gurgler Affen - Bären - Katzen“ (über Murmeltiere). Die 32-seitige Begleitbroschüre vermittelt vertiefte Infos zu den Thementafeln. Sie klärt über Hintergründe und lokale naturkundlich-

kulturhistorische „Spezialitäten“ auf. Jede Station im Gelände wird auf einer Doppelseite dargestellt. Zudem werden der Naturpark Ötztal sowie der Biosphärenpark Gurgler Kamm erklärt. Der Alpine Erlebnisweg „... mit Gratschen ratschen ...“ führt ausschließlich auf bestehenden Wanderwegen (Z 2 Std.; L 4 km, 170 Hm). Ausgangspunkt ist das Gasthaus Davids Hütte am Eingang des Zirbenwaldes. Die Übersichts-Tafel, die Pulttafeln und die Begleitbroschüren sind doppelsprachig (dt. engl.) gestaltet.

„... mit Gratschen ratschen ...“ - ein Erlebnis für die ganze Familie.

Weiterführende Infos

und Broschüren - Verkauf (€ 3,00 / Stk.)
Naturpark Ötztal, Gurglerstr. 104
 A-6456 Obergurgl, T +43(0)664
 1210350, www.naturpark-oetztal.at
Ötztal Tourismus - Information
Obergurgl-Hochgurgl
 Gurglerstr. 118, A-6456 Obergurgl,
 Tel. +43 (0) 57200 100,
www.oetztal.com

Lehrpfad zur Hochgebirgs-Ökologie

... endlich verstehen, wie hart, alpine Pflanzen und Tiere um ihr Überleben kämpfen!

Sommer in den Bergen - Genießen Sie Ihre Wanderung auf dem „1. Lehrpfad zur Hochgebirgsökologie“ und lernen Sie dabei die Schönheit und Vielfalt der Bergwelt kennen. Dieser Weg soll Ihnen einen kleinen Einblick in den harten Überlebenskampf der **Tier- und Pflanzenwelt** in der Alpengatur geben. Der Lehrpfad führt großteils im Bereich der natürlichen Waldgrenze, in der Übergangszone zwischen subalpiner Wald- und unteralpiner Zwergstrauchstufe, den „unteren Stockwerken“ des Ökosystems Hochgebirge.

Der Lehrpfad zur Hochgebirgsökologie hat zwei Abschnitte:

ABSCHNITT 1:

Mittelstation - Talstation Gaislachkoglbahn

- A Thema: **BERGTIERE**
- Einführung Bergtiere – Berggäste
- B Schneehuhn und Schneehase
- C Wirbellose Tiere der Alpinstufe
- D Kletterer im Fels: Steinbock und Gams
- E Jäger und Gejagte: Adler – Murmeltier
- F Rauhußhühner: Auer- und Birkhuhn
- G Die Jagd in der Gemeinde Sölden
- H Fuchs und Dachs: Jäger und Gejagte
- I Kletterer im Bergwald: Spechte u.a.

- J Waldinsekten und Bergwaldynamik
- K Kleinvögel im Bergwald

WEGBESCHREIBUNG - VERLAUF:

Wegstrecke: 4,6 km (6,2 km bis Sölden) **Höhendifferenz:** 520 m (800 m bis Sölden) **Gehzeit:** 2 bis 2,5 h

Der Lehrpfad **“Bergtiere”** führt von der Mittelstation- bis zur Talstation der Gaislachkoglbahn (2.170 - 1377 m). Der Pfad bleibt zuerst oberhalb der Waldgrenze und läuft, beidseitig von Blockhalden und Almrosengebüschen und Zwergsträuchern, später von Rasen und Weiden begleitet, etwa 1.5 km eben dahin, um dann in mäßig steilem Abstieg durch lichte Waldgrenzbereiche bis zur Gaislachalm **56** (1.968 m) abzufallen. Von da geht es über Almwiesen und Lichtungen bei Sonneck in den Subalpinwald. Der Waldweg nach Sölden hat variables Gefälle. Im oberen, steileren Bereich dominiert ein flechten- und bruchholzreicher Zirben-Lärchenwald mit Fichtenbeimischung. Hangabwärts gelangt man zunehmend in stärker durchforsteten, bodensauren Fichten-Lärchenwald. Die Lehrtafeln enden bei etwa 1.650 m. Über breite Waldschneisen durch hochmontane Wirtschaftswälder und zuletzt Kulturland gelangt man von da in etwa ein halben Stunde bis zur Talstation, zum unteren Einstieg in den Lehrpfad.

Abschnitt 2: Hochsölden - Mittelstation

Thema: UMWELTBEDINGTE LEBENS-GEMEINSCHAFTEN

- A Einführung: Mensch und die alpine Natur
- B Je höher, desto härter (1)
- C Je höher, desto härter (2)
- D Bergpieper: Irokesen in der Grasheide
- E Ökologie des Zwergstrauchgürtels
- F Die Öztaler Gletscherwelt
- G Schneetälchen und Windkanten
- H Ökologie der Waldgrenze
- I Pistenbau und Begrünung
- J Überlebenskünstler Flechten
- K Wuchsformen: Klein ist fein, rund, gesund
- L Strahlungsanpassung

WEGBESCHREIBUNG - VERLAUF:

Wegstrecke: 5,5 km

Höhendifferenz: 70 m

Gezeit: 1,5 bis 2 h

Der Pfad beginnt in Hochsölden (2.100 m) und führt zuerst am früh ausapernden Südosthang etwas oberhalb der aktuellen Waldgrenze zur Rettenbachalm 67 (2.145 m). Nach Überqueung des Baches steigt der Pfad an der Nordflanke des Gaislachkogls durch Blockhalden sanft bergan und führt durch Almrosengebüsche und lichten Zirbenwald zum Endpunkt bei der Mittelstation der Gaislachkoglbahn (2.170 m). Der Lehrpfad läuft größtenteils im Bereich der natürlichen Waldgrenze, in der Übergangzone zw. der subalpinen Wald- und der unteralpinen Zwergstrauchstufe. Wir befinden uns also noch in den "unteren Stockwerken" des Ökosystems Hochgebirge.



Geologische Lehrpfade im Ötztal

Längenfeld - Winkelberg: Geolehrpfad, Tierlehrpfad

viel mehr kann eine Familienwanderung nicht bieten. Versteckt im Kitzwald, oberhalb von Winklen liegt der Winkelbergsee. Dort befindet sich ein interessanter Wasserpark: Kleine Mühlräder, ein mit Steinen ausgelegter Pfad durch den See, dazu ein Hochstand, der erklettert werden kann, lassen Kinderherzen höher schlagen. Um zum Ausgangspunkt zu gelangen, biegt man am Ortsende von Au talauswärts fahrend links nach Winklen ab. Noch vor der Brücke über der Ötztaler Ache befindet sich links ein großer Gratisparkplatz. Von hier geht man zunächst ein kurzes Stück entlang der Straße, eher rechts, gut beschildert, „Wasserpark“ - ein Weg in den Wald hinauf leitet. Man befindet sich jetzt praktisch gleichzeitig auf einem Geo- und Tierlehrpfad. Durch den Wald geht es gemütlich und ohne große Anstrengung nach oben. An verschiedenen Stellen sind ausgestopfte Waldtiere mit Beschreibung der jeweiligen Art zu sehen.

Ein Hexenhäuschen ist eine weitere Attraktion während der Wanderung, die zum Schluss ein kleines Stück hinab zum idyllischen Winkelbergsee und damit zum Wasserpark leitet. Eineinhalb Stunden gilt es beim Studium der verschiedenen Attraktionen bis zum See einzukalkulieren. Für den Rückweg nimmt man am besten den hinter dem See ins Tal führenden Steig (beschildert „Winklen“), der in einen Weg mündet und schließlich in insgesamt etwa 30 Minuten retour in den Ort führt.

Wasserpark Winkelberg-See:

Der Winkelberg-See ist ein kleines Naturjuwel inmitten unberührter Bergwald-Landschaft.

Ausgehend vom Ortsteil Winklen erreicht man den kleinen Moor-See nach rund eineinhalbstündiger Wanderung. Ausgehend von der Ötztaler Ache führt ein interessanter Geolehrpfad durch das faszinierende Felssturzgebiet. Zwischen Jahrtausende alten Gesteinsbrocken und Findlingen erfährt man Wissenswertes über die einmalige geologische Geschichte. Da und dort grüßen auch präparierte Tiere von Bäumen und Steinen herunter.

Am Winkelbergsee angekommen, erfreuen liebevoll gestaltete Wasserräder und Spielwerke am kleinen Zufluss des Sees. Auch ein Hochstand auf einem Felsblock und eine kleine Waldrutsche sorgen für Kurzweil. Ein idyllischer Ort für die ganze Familie. Tipp: Unbedingt Proviant mitnehmen, denn rund um den See gibt es keinerlei Gastwirtschaft.



Ötztal Bahnhof:

Ausgangspunkt: Ötztal Bahnhof, "Kanzel" bei der Straßenbrücke über die Ötztaler Ache

Gehzeit: gesamte Runde ca. 2 Stunden

Höhenunterschied: ca. 100 m

Wegbeschaffenheit: schmale Fahrwege und Waldwege mit einigen Steigungen und kurzen Engstellen

Besonderheiten: Mächtige Bergsturzböcke, naturnaher Föhrenwald, Bewässerungssysteme

Hinweise: ausführliche Broschüre "Naturlehrpfad Forchet" beim Tourismusverband erhältlich.

Vor etwa 3000 Jahren stürzten gewaltige Felsmassen aus der Tschirgant Südwand. Bei der "Kanzel" nahe der Straßenbrücke über die Ötztaler Ache, ist dieses Ereignis auf einer Tafel erklärt. Die Ausbruchsstelle in der "Weißen Wand" der Tschirgantwand ist deutlich zu erkennen. Der Wanderweg durch das wilde Bergsturzgebiet führt zwischen großen Felsblöcken durch die karge Föhrenwaldvegetation. Das großartige Naturereignis des Tschirgant – Bergsturzes kann ausgehend von Ötztal Bahnhof oder von der "Kanzel" nachempfunden werden. An vielen Stellen des Weges erlebt man trotz der nahe liegenden Einrichtungen menschlicher Tätigkeiten reine Naturerfahrungen.

www.geozentrum-tirol.at

Sautens:

Ausgangspunkt: Parkplatz bei der Kreuzkapelle (Fußballplatz), vom Fahrweg nach Roppen etwa nach 10 Minuten Richtungspfeil nach rechts abzweigen;

Oder: Parkplatz Schwimmbad Sautens
Dauer: gesamte Runde ca. 4 Stunden

Sautens liegt am Westrand des Bergsturzgebietes vom Tschirgant. Das weitgehend naturbelassene wilde Bergsturzgelände erstreckt sich von der Kreuzkapelle Richtung Norden und nach Rammelstein. Der Absturz zur Bundesstraße im Norden heißt Dürrberg, er ist ein Fremdkörper im Bergsturzgebiet, da er einen vom Gletscher geschliffenen Grundkörper des Ötztaler Altkristallins darstellt. Auch Reste von Kalköfen und eine Wohnhöhle sind zu entdecken. Die Wanderung durchs Sautener Forchet kann also recht abwechslungsreich sein.



Foto: Adventure Team Tirol

Adlerweg

00 = Hütteninfo-Nr, siehe Seiten 5-7

1. Etappe: Oetz - Acherkogelbahn - Hochoetz - Knappenweg - Dortmundhütte, Gehzeit 3,5 Stunden (plus Bergfahrt Acherkogelbahn), Höhenmeter Start: 2.020 m (Bergstation Acherkogelbahn), Ende: 1.949 m, rund 350 Hm im Aufstieg, rund 400 Hm im Abstieg; Höchster Punkt: rund 2.100 m. Bergweg rot, keine besonderen Schwierigkeiten Fahrt mit der Acherkogelbahn von Oetz nach Hochoetz - hinunter zur Balbachalm - einwärts zum Eingang des Mittertals - hinunter zur Dortmundhütte (+43 (0) 5239 5202)

2. Etappe: Dortmundhütte - Finstertaler Scharte - Schweinfurter Hütte, Gehzeit: 4 Stunden, Höhenmeter: Start: 1.949 m, Ende: 2.028 m, rund 850 Hm im Aufstieg, rund 800 Hm im Abstieg; Höchster Punkt: 2.777 m. Bergweg rot, Trittsicherheit und Grundmaß an Schwindelfreiheit erforderlich; Aufstieg zum Finstertaler Stausee - den See entlang - mitunter zügiger Aufstieg zur Finstertaler Scharte - Abstieg zur Schweinfurter Hütte **31**.

3. Etappe: Schweinfurter Hütte - Zwieselbachjoch - Winnebachseehütte **51** Gehzeit: ca. 4,25 Stunden, Höhenmeter: Start: 2.028 m, Ende: 2.361 m, rund 850 Hm im Aufstieg, rund 500 Hm im Abstieg; Höchster Punkt: 2.868 m; Bergweg rot, Ausdauer erforderlich, sonst keine besonderen Schwierigkeiten; Aufstieg (meist sanft) von der Schweinfurter Hütte durch das gesamte Zwieselbachtal einwärts zum

Zwieselbachjoch - Abstieg zur Winnebachseehütte

4. Etappe: Winnebachseehütte - Winnebach - Sulztalalm - Amberger Hütte, Gehzeit: ca. 3,5 Stunden, Höhenmeter: Start: 2.361 m, Ende: 2.136 m, rund 500 Hm im Aufstieg, rund 700 Hm im Abstieg; Höchster Punkt: 2.361 m, Bergweg rot, etwas Ausdauer erforderlich, sonst keine besonderen Schwierigkeiten. Meist sanfter Abstieg von der Winnebachseehütte in den Grieser Ortsteil Winnebach - hinunter ins Sulztal - gemütlich aufwärts zur Vorderen Sulztalalm **48** - sanft weiter zur Amberger Hütte **50**

5. Etappe: Amberger Hütte - Atterkarjochl - Sölden; Gehzeit: ca. 7 Stunden, Höhenmeter: Start: 2.136 m, Ende: 1.368 m; 850 Hm im Aufstieg, rund 1.600 Hm im Abstieg; Höchster Punkt: 2.976 m; Bergweg schwarz, Schwindelfreiheit, Trittsicherheit und Kondition erforderlich; Schlussanstieg zum Atterkarjochl führt über flaches Gletscherfeld - je nach Verhältnissen Grödel bzw. Leichtsteigeisen erforderlich; Abstieg vom Atterkarjochl verläuft über schmalen Steig in äußerst steilem Schrofengelände (Steine lose, keine Seilsicherungen); Aufstieg über Böden, Moränenrücken und Gletscherfeld zum Atterkarjochl - sehr steil hinunter ins Atterkar - hinab zur Kaiserbergalm - taleinwärts hinab in den Ortsteil Kaisers - weiter ins Zentrum von Sölden


6. Etappe: Sölden - Restaurant Tiefenbach (Busfahrt) - Breslauer Hütte; Gehzeit: ca. 4,5 Stunden (plus ca. 30 Minuten Busfahrt von Sölden zum Restaurant Tiefenbachgletscher). Höhenmeter: Start: 2.789 m (Restaurant Tiefenbach), Ende: 2.844 m, rund 700 Hm im Aufstieg, rund 650 Hm im Abstieg, Höchster Punkt: 2.844 m, Bergweg rot, Ausdauer erforderlich, sonst keine besonderen Schwierigkeiten; Busfahrt von Sölden zum Tiefenbachgletscher - über dem Venter Tal sanft absteigend taleinwärts -empor zur Stableinalm und (mitunter zügig) weiter hinauf zur Breslauer Hütte **88**

7. Etappe: Breslauer Hütte - Vernagthütte - Hochjoch Hospiz - Vent Gehzeit: 7 Stunden, Höhenmeter: Start 2.844 m, Ende: 1.895 m, rund 300 Hm im Aufstieg, rund 1.250 Hm im Abstieg; Höchster Punkt 2.855 m, Bergweg rot, Ausdauer erforderlich, einige seilversicherte Stellen, aber dennoch keine besonderen Schwierigkeiten, Hinüber zur Vernagthütte **89** (sanft ab- bzw. ansteigend) - sanft hinunter zum Hochjoch Hospiz **92** - gemütlich absteigend hinaus nach Vent

8. Etappe: Vent - Ramoljoch - Ramolhaus; Gehzeit: 5 Stunden, Höhenmeter: Start: 1.895 m, Ende: 3.006 m, rund 1.300 Hm im Aufstieg, rund 200 Hm im Abstieg; Höchster Punkt: 3.189 m; Bergweg schwarz, Trittsicherheit, Schwindelfreiheit und alpine Erfahrung erforderlich; Seilsicherung in der Passage vom Ramoljoch zum Ramolferner; evtl. Grödel bzw. Leichtsteigeisen für den kurzen Abschnitt über den spaltenfreien, flachen Ramolferner notwendig.

(Mitunter steiler) Aufstieg von Vent über die Ramolalm - jäher Abstieg (Seilsicherung) auf den Ramolferner - hinüber zum Ramolhaus **95**

9. Etappe: Ramolhaus - Ramolweg - Obergurgl; Gehzeit: 3 Stunden, Höhenmeter: Start: 3.006 m, Ende: 1.907 m, rund 1.100 Hm im Abstieg; Höchster Punkt: 3.006 m, Bergweg rot, keine besonderen Schwierigkeiten (Meist sanfter) Abstieg vom Ramolhaus in den Wiesenhängen hinaus nach Obergurgl (Etappe folgt vom Anfang bis zum Schluss dem Ramolweg)



Knappenweg

Hochoetz - Ochsengarten - Kühltai

Der geschichtlich interessante Rundwanderweg auf 2.500 Meter entführt Sie in eine Landschaft, in der vor rund 350 Jahren Bergleute Kupferkies, Pyrit und Bleiglanz abbauten. Er führt vom Panorama-restaurant Hochoetz über die Bielefelder Hütte **13** - Wetterkreuz - Wörgetal bis zum Knappenhaus mit Pochwerk, und über die Obere Issalm - Balbachalm **12** - Kühltaialm **11** wieder zurück zum Panorama-restaurant Hochoetz. Die Gehzeit für den ca. 12 km langen Höhenweg beträgt ungefähr 6 Stunden. Informationen, Wegvarianten und Einstiegspunkte finden Sie unter www.knappenweg.at

Das Knappenhaus mit Pochwerk beim Puchersee (2.002m) wurde original rekonstruiert. Im vorderen Teil werden Informationen zum Knappenleben und die Geschichte der damaligen harten Zeit ausgestellt. Im zweiten Bereich ist ein kleines Museum eingerichtet (Besichtigung nur im Rahmen einer geführten Wanderung, Infos bei Ötztal Tourismus, Information Oetz, Tel: +43 (0) 57200 500). Knappenfiguren, Grubenhütten, Werkzeuge, Bilder und noch vieles mehr zeugen von der Bergwerkszeit im Wörgetal.

INFORMATION: Bergbahnen Oetz
Tel: +43 (0)5252 6385
www.knappenweg.at



Foto: Bergbahnen OETZ



Umhausen

Steppsteig

Der NEU gestaltete Lehrpfad Steppsteig & Arzwinkel Waalweg führt oberhalb von Umhausen an der linken Talseite entlang und bietet an mehreren Stellen einen faszinierenden Ausblick. Am Steppsteig & Arzwinkel Waalweg lernen Sie die Vielfalt unserer Bäume und Sträucher kennen.

Starten Sie in Umhausen bei der Kirche und wandern Sie der Rosslachgasse entlang bis Sie zum Einstieg Steppsteig kommen. Der Steppsteig ist auch mit Kinderwagen (gutes Profil) begehbar. Weiter führt der Weg vorbei am Waldcafe Stuiböbele zum Arzwinkel Waalweg. Vorbei an der Kneippanlage / Kneipphäusl spazieren Sie zurück nach Umhausen.

Waalweg Fundus / Köfler Waal

Waaale sind künstlich angelegte Bewässerungskanäle, aus denen Wiesen und Weiden mit dem notwendigen Nass gespeist wurden. Der aufgrund seiner exponierten Lage auf 2.100 Metern gelegene "Köfler Waal" im Fundustal gilt als Besonderheit in ganz Tirol. Altes, wertvolles Kulturgut wird so dem Wanderer wieder nahe gebracht.

Start: Parkplatz in Köfels

Man wandert von Köfels den Wanderweg entlang Richtung Frischmannhütte. Vorbei am „Schachtele“ weiter über den Waalweg Fundus, Richtung Frischmannhütte. Hier haben Sie die Möglichkeit dann ins Tal abzusteigen oder mit dem Taxi.

Gehzeit: ca. 3 1/2 Stunden

Schwierigkeit: mittelschwer

Arzwinkel Waalweg

Vom Parkplatz Bischofsplatz (Ötzi Dorf) ausgehend, wandert man vorbei an der Kneippanlage durch den Wald bis zum Beginn des jahrhundertealten, händisch gegrabenen Bewässerungskanal zum Stuibenfall. Dieser schmale Weg führt oberhalb des breiten Gehweges durch den Wald und schließt nach ca. 1 km wieder an den Fahrweg an.

Diese alten Waaale werden auch heute noch teilweise von den Bauern zur Bewässerung der Wiesen genutzt. Wählen Sie diesen Aufstieg und erwandern Sie diese, für unsere Vorfahren so lebenswichtige, Kulturtradition. Auf dem Weg laden mehrere Bänke zum Verweilen ein.

Jakobsweg Haiming - Oetz - Sautens - Roppen

Wegbeschreibung: Von Haiming kommend führt diese idyllische Variante des Jakobsweges entlang der Ötztaler Ache bis nach Oetz (ca. 8 km). In Oetz angelangt folgen Sie dem Wegverlauf bis zum Ortsteil Habichen und überqueren Sie die Ötztaler Ache bis zum Piburger See und weiter nach Sautens. Jetzt führt der Weg der Dorfstraße entlang bis zum Ortsende (Kreuzkapelle) und in weiterer Folge durch den Wald (Fahrstraße) bis nach Roppen.

Gehzeit: ca. 4,5 Std.



3er Set statt € 21,- nur € 14,-

Wanderkarte Vorderes Ötztal 1 : 35.000 mit Luftbildpanorama +
Wanderkarte Hinteres Ötztal 1 : 35.000 mit Luftbildpanorama +
Wanderführer zu den Almen, Hütten und Berggasthöfen
des Ötztals inkl Busfahrplan



3er Set statt € 21,- nur € 14,-

Wanderkarte Vorderes Ötztal 1 : 35.000 mit Luftbildpanorama +
Wanderkarte Hinteres Ötztal 1 : 35.000 mit Luftbildpanorama +
Wandervorschläge mit Wegbeschreibungen des Ötztals in D, GB und NL

DIE VERLÄSSLICHEN BEGLEITER BEI IHREN WANDERUNGEN



Wanderführer zu den
Almen, Hütten und
Berggasthöfen des
Ötztals

Mit aktuellem
Ötztal Busfahrplan
Ötztal Card Info
Inklusive
Wanderkarte Ötztal
1 : 35.000

unverbindlicher Verkaufspreis

€ 9,90 inkl. MWSt.



Wanderkarte Ötztal
1 : 35.000

unverbindlicher Verkaufspreis

€ 6,95 inkl. MWSt.

Erhältlich in den Geschäften des Ötztals.

© Verlag Photo Lohmann Steinweg 2 6433 Oetz
T +43 (0) 5252 6578 F +43 (0) 5252 6578 5
photo@photo-lohmann.at www.photo-lohmann.at



Wanderkarte Ötztal
1 : 35.000 mit GPS
mit Wanderwege
Ötztal in D, E, NL

unverbindlicher Verkaufspreis

€ 9,90 inkl. MWSt.

Informationen



ÖTZTAL TOURISMUS

A-6450 SÖLDEN

T +43 (0) 57200 700 F +43 (0) 57200 201

INFO@OETZTAL.COM WWW.OETZTAL.COM

Örtliche Informationsstellen

Infopoint Ambach

A-6433 Oetz
T +43 (0) 57200 700
F +43 (0) 57200 701
infopoint@oetztal.com
www.oetztal.com

Information Haiming

A-6425 Haiming
T +43 (0) 57200 800
F +43 (0) 57200 801
haiming@oetztal.com
www.haiming.at

Information Ochsendgarten

A-6433 Ochsendgarten
T +43 (0) 57200 820
F +43 (0) 57200 821
ochsendgarten@oetztal.com
www.ochsendgarten.com

Information Sautens

A-6432 Sautens
T +43 (0) 57200 600
F +43 (0) 57200 601
sautens@oetztal.com
www.sautens.com

Information Oetz

A-6433 Oetz
T +43 (0) 57200 500
F +43 (0) 57200 501
oetz@oetztal.com
www.oetz.info

Information Niederthai

A-6441 Niederthai
T +43 (0) 57200 420
F +43 (0) 57200 421
niederthai@oetztal.com
www.oetztal-mitte.com

Information Umhausen

A-6441 Umhausen
T +43 (0) 57200 400
F +43 (0) 57200 401
umhausen@oetztal.com
www.oetztal-mitte.com

Information Längenfeld

A-6444 Längenfeld
T +43 (0) 57200 300
F +43 (0) 57200 301
Wetter- u. Schneetelefon:
T +43 (0) 57200 303
laengenfeld@oetztal.com
www.laengenfeld.eu

Information Gries

A-6444 Gries
T +43 (0) 57200 330
F +43 (0) 57200 331
gries@oetztal.com
www.laengenfeld.eu

Information Huben

A-6444 Huben
T +43 (0) 57200 320
F +43 (0) 57200 321
huben@oetztal.com
www.laengenfeld.eu

Information Sölden

A-6450 Sölden
T +43 (0) 57200 200
F +43 (0) 57200 201
Wetter- und Schneetelefon:
T +43 (0) 57200 203
info@soelden.com
www.soelden.com

Information Vent

A-6458 Vent
T +43 (0) 57200 260
F +43 (0) 57200 261
vent@oetztal.com
www.vent.at

Information

Obergurgl-Hochgurgl

A-6456 Obergurgl
T +43 (0) 57200 100
F +43 (0) 57200 101
Wetter- und Schneetelefon:
T +43 (0) 57200 103
info@obergurgl.com
www.obergurgl.com

Impressum:

Fotos: Titelbild Bernd Ritschel, Hüttenwirte, Ötztal Tourismus. Herausgeber, Geschäftsführung, Konzeption, Gestaltung und Satz, Hüttenbetreuung ©: Bergverlag & Graficedesign Eberharter, 6373 Jochberg, Kitzbüheler Str. 32, Tel. 05355/5492, Fax 5025; Für Schäden, die durch unterlassene oder fehlerhafte Eintragungen entstehen können, wird nicht gehaftet. **Kartenausschnitte:** © Arbeitsgemeinschaft Kartografie, Quelle: Arge Kartographie & BEV Wien, **Layout: Zimmermann & Pupp**. Herausgabe der nächsten Auflage 5/2011. Ohne ausdrückliche Erlaubnis des Verlages darf das Werk, auch nicht Teile daraus, weder reproduziert, übertragen noch kopiert werden. Fotos/Urheberrecht - Auszug aus den allgemeinen Geschäftsbedingungen vom grafischen Gewerbe "Druck-Medien." Bergverlag Eberharter steht das ausschließliche Recht zu die vom Auftraggeber (Inserent) beigestellten Bilder, Texte, Datenträger und Druckerzeugnisse zur Herstellung von Vervielfältigungsstücken zu benutzen. Bergverlag Eberharter ist nicht verpflichtet zu prüfen, ob dem Inserenten das Recht zusteht, die beigestellten Vorlagen zu vervielfältigen und in der vorgesehenen Weise zu benutzen, sondern ist berechtigt anzunehmen, dass dem Auftraggeber alle jene Rechte Dritten gegenüber zustehen, die für die Ausführung des Auftrages erforderlich sind. Der Auftraggeber (Inserent) sichert ausdrücklich zu, dass er über diese Rechte verfügt. Der Auftraggeber ist verpflichtet, den Auftragnehmer gegenüber allen Ansprüchen, die von dritten Personen aus Verletzungen von Urheberrechten, Leistungsschutzrechten, sonstigen gewerblichen Schutzrechten oder Persönlichkeitsschutzrechten erhoben werden, schad- und klaglos zu halten.

BERGVERLAG ONLINE
ca. 400 Hüttentipps und mehr



Online blättern
wie in einem Buch!

www.bergverlag.at

Sicherheitstipps beim Bergwandern

Die wichtigsten Notrufnummern für einen Alpinunfall sind in Österreich:

- 140 Alpinnotruf
- 144 Rettungsnotruf
- 112 Euro-Notruf

Beginnen Sie immer mit den wichtigsten Informationen, wenn danach die Verbindung abreißt, kann trotzdem die Rettungsaktion gestartet werden:

WAS ist geschehen? (Spaltensturz, Absturz...)

WO liegt der Notfall - Ort? (Ortsbezeichnung, Höhe, evtl. GPS - Koordinaten)

WIE geht es dem Verletzten? (bewusstlos, schwer verletzt ...)

Nennen Sie ihre Telefonnummer und bleiben Sie bis zum Eintreffen der Rettungskräfte telefonisch erreichbar, damit Leitstelle oder Hubschrauber zurückrufen können. **Achtung:** Legen Sie nicht auf und folgen Sie den Anleitungen der Leitstelle. Nur diese beendet das Gespräch! Außerdem kann sie wichtige Ratschläge zur Versorgung des Verletzten geben.



**ÖTZ
TAL**

Umhausen-Niederthai

STUIBENFALLE

Tirols größter Wasserfall, 159 m
5 Plattformen, 1 Hängebrücke